












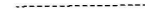





N:\52106162\106117\BIM\landskap\Modell\Knravik_Landskapsplan-trinn 2.dwg - KM - Plottet: 2023-08-24, 11:17:06 - LAYOUT = L70-10-03 - XREF = Innmålt trinn 2. Murer og veg innmålt. Knravik kart nytt 2. Knravik u skole opprinnelig plan*



- Tegnforklaring**
-  eksisterende trær
 -  trær felles
 -  takflate
 -  eksisterende vegetasjon
 -  gressbakke
 -  buskfelt
 -  rullevennlig grus
 -  sand til sandhåndball
 -  amfi i tre
 -  kanter av furukjerneved
 -  mur av larvikittblokker
 -  entreprisegrense
 -  eiendomsgrense
 -  nye koter
 -  snitthensvisning
 -  fallpil
 -  nye punkthøyder

| | | | | | |
|------|------------|-------------|------------|-------------|----------|
| E01 | 2023-08-24 | Søknad | KM | WSO | KM |
| Rev. | Dato | Beskrivelse | Utarbeidet | Fagkontroll | Godkjent |

Dette dokumentet er utarbeidet av Norconsult AS som del av det oppdraget som fremgår nedenfor. Opphavsretten tilhører Norconsult AS. Dokumentet må bare benyttes til det formål som oppdragsavtalen beskriver, og må ikke kopieres eller gøres tilgjengelig på annen måte eller i større utstrekning enn formålet tilsier.

Alver kommune Målestokk (gjelder A1)
1:100

Knravik ungdomsskule gbnr 185/143
 Oppgradering av uteområdet
 Byggetrinn 2 - sandhåndballbane
 Landskapsplan

| | | | |
|------------|----------------|----------------|----------|
| Norconsult | Oppdragsnummer | Tegningsnummer | Revisjon |
| | 52106117 | 70-10-03 | E01 |