



Alver kommune Plan og byggesak
Postboks 4
5906 FREKHAUG

Referanser:

Dykkar: ed6a7e20-031d-49ee-bb40-62de50f44d61

Vår: 23/6069 - 23/75516

Saksbehandlar:

Jan Gunnar Hovden

jan.gunnar.hovden@alver.kommune.no

Dato:

28.09.2023

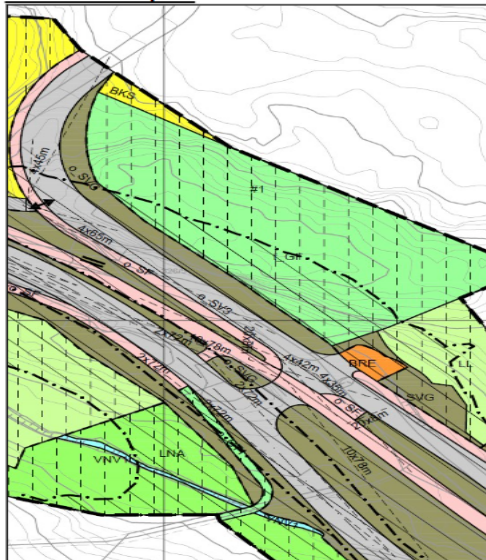
Uttale frå kulturutvikling, idrett og frivilligheit, Alver Kommune

Uttale gjeld sak 23/63165 Høyring – Endring av reguleringsplan for Fv.5310 Fosse – moldekleiv med oppgradering av fossekrysset. Planid. 125620160012

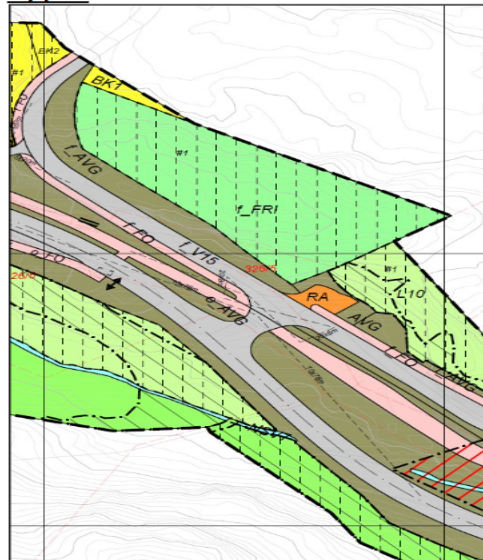
I tekst medfølgande Plankart 004 står det følgande, «*Turvegformålet er erstatta med avkøyringspil*». Turvegsformål kan ikkje takast ut, og friluftsiinteressene må ikkje blokkerast her. Tilgang opp i marka mot sør må oppretthaldast, og vegutbygginga kan ikkje bryte denne. Vi ber om bakgrunn for endringa, og ber om at denne ikkje vert følgt.

Dette er er eit viktig punkt for inngang til friluftslivsområda, uavhengig av skogsvegeigars behov.

Eksisterande plan



Ny plan



Plankart 004: Ved Midtsundet er avkøyring, gs-veg, fortau og kryssingspunkt justert. Veg til Midtsundet er regulert til felles veg, (f_V15). Turvegformålet er erstatta med avkøyringspil. Ved bekken er anna veggrunn og LNFR-formåla justert.

Plankart 005

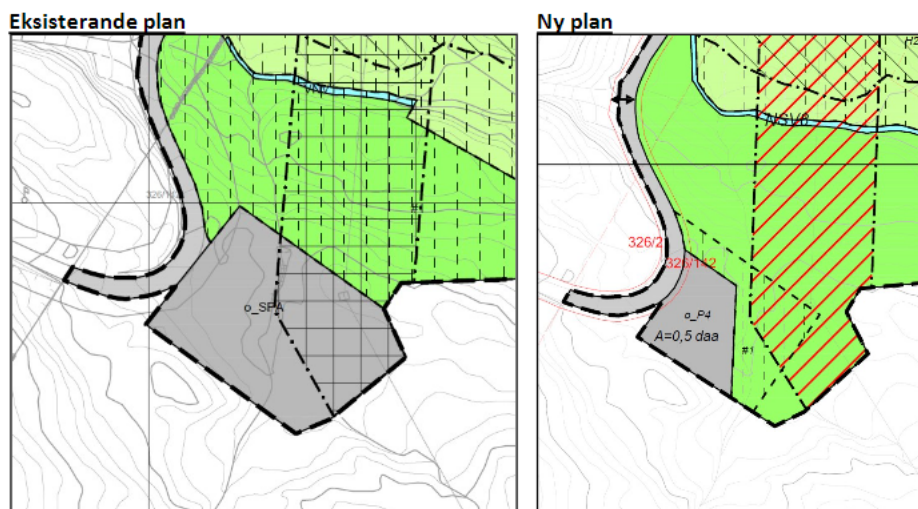
I tekst medfølgende plankart 005 står det følgende «*Parkeringa for turgåarar ved Moldekleiv er gjort mindre for å unngå bekken*».

Endringa vil føra til ei halvering av parkeringsmogleigheita .

Det er viktig å ta vare på bekken, men det bør og vere mogleg å behalde opprinneleg storleik på parkeringsplass, eventuelt leggja til rette for anna parkeringsmoglegheit, på den måten sikrar vi enkel tilkomme for flest mogleg til turområdet. Vi kan ikkje godta at regulert areal til parkering blir redusert så mykje. Planleggar må sjå etter areal i anna retning. Føreslått redusert areal kan her verte for trangt til god utnytting til formålet.

Parkering her er planfesta i kommunalt planverk.

Opparbeiding av parkeringsplass bør settast som eit rekkefølgekrav.



Parkeringa for turgåarar ved Moldekleiv er gjort mindre for å unngå bekken, og arealtekst er lagd til i plankartet. Midlertidig rigg- og anleggsområde er også redusert.

Høring - Endring av reguleringsplan for Fv. 5310 Fosse - Moldekleiv med oppgradering av Fossekyrset, planid. 125620160012

Med helsing

Alver kommune Kulturutvikling, idrett og frivillighet

Jan Gunnar Hovden
idrettsrådgjevar

Dette dokumentet er elektronisk godkjent og har difor ingen signatur.

Kopi til:

Merethe Tvedt

Mottakarar:

Alver kommune - Dokumentsenter

Alver kommune Plan og byggesak Postboks 4

5906

FREKHAUG