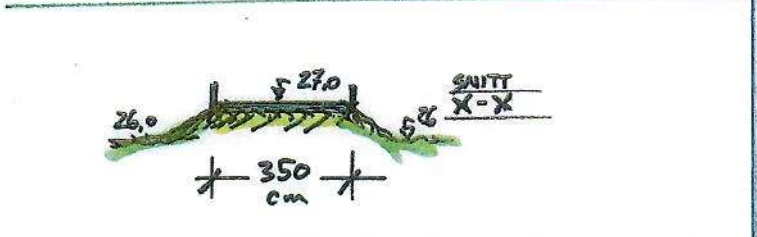

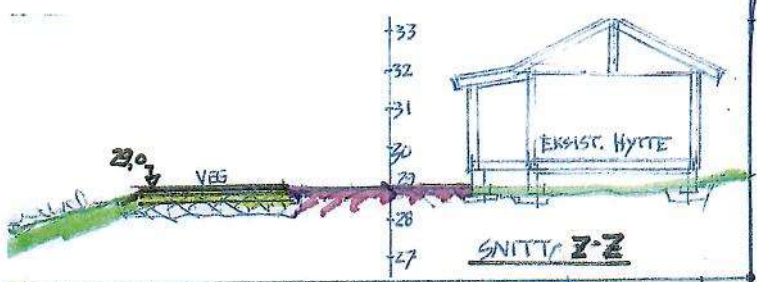
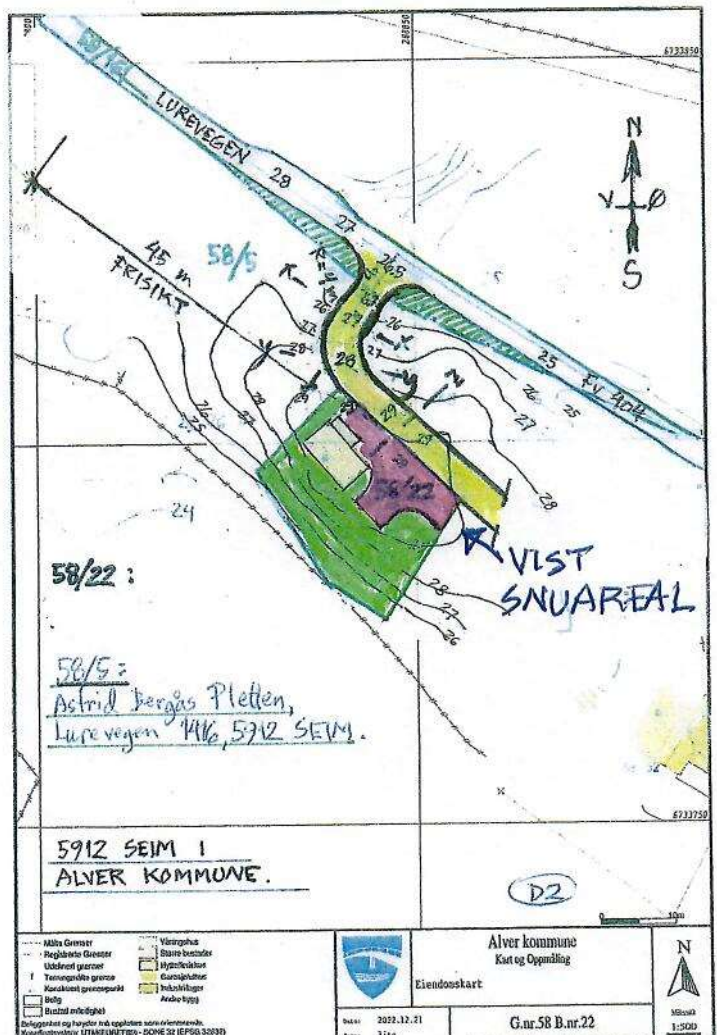


UTKJØRSEL
58/22: VEG PÅ 58/5 - LUREVEGEN - SEIM.
SØKNAD OM DISP. FRÅ KOMMUNEPLAN PGA
LNf-OMRÅDE.



M = 1:200

(E1)



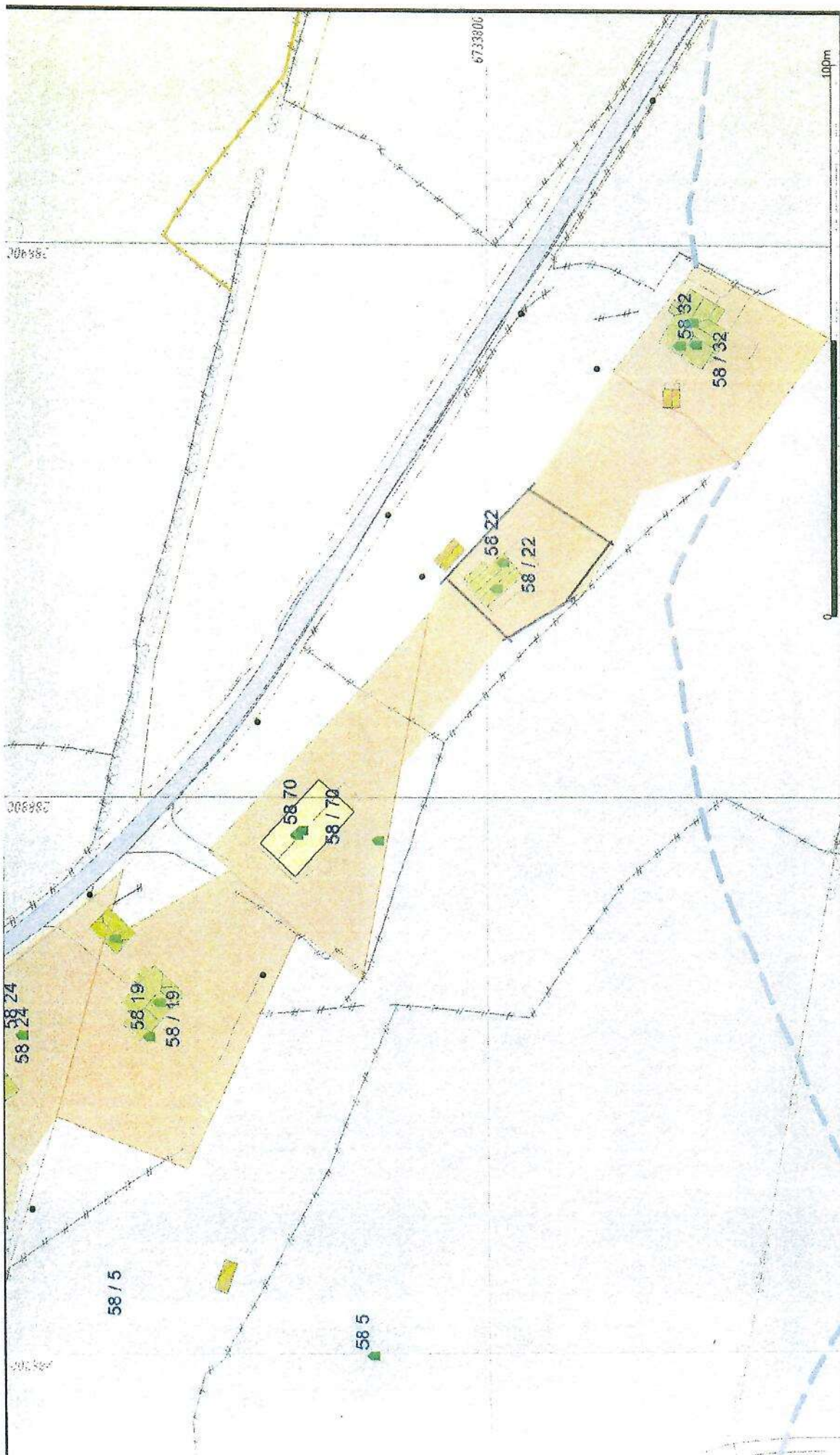
M = 1:1000

2021,022067

23/2142

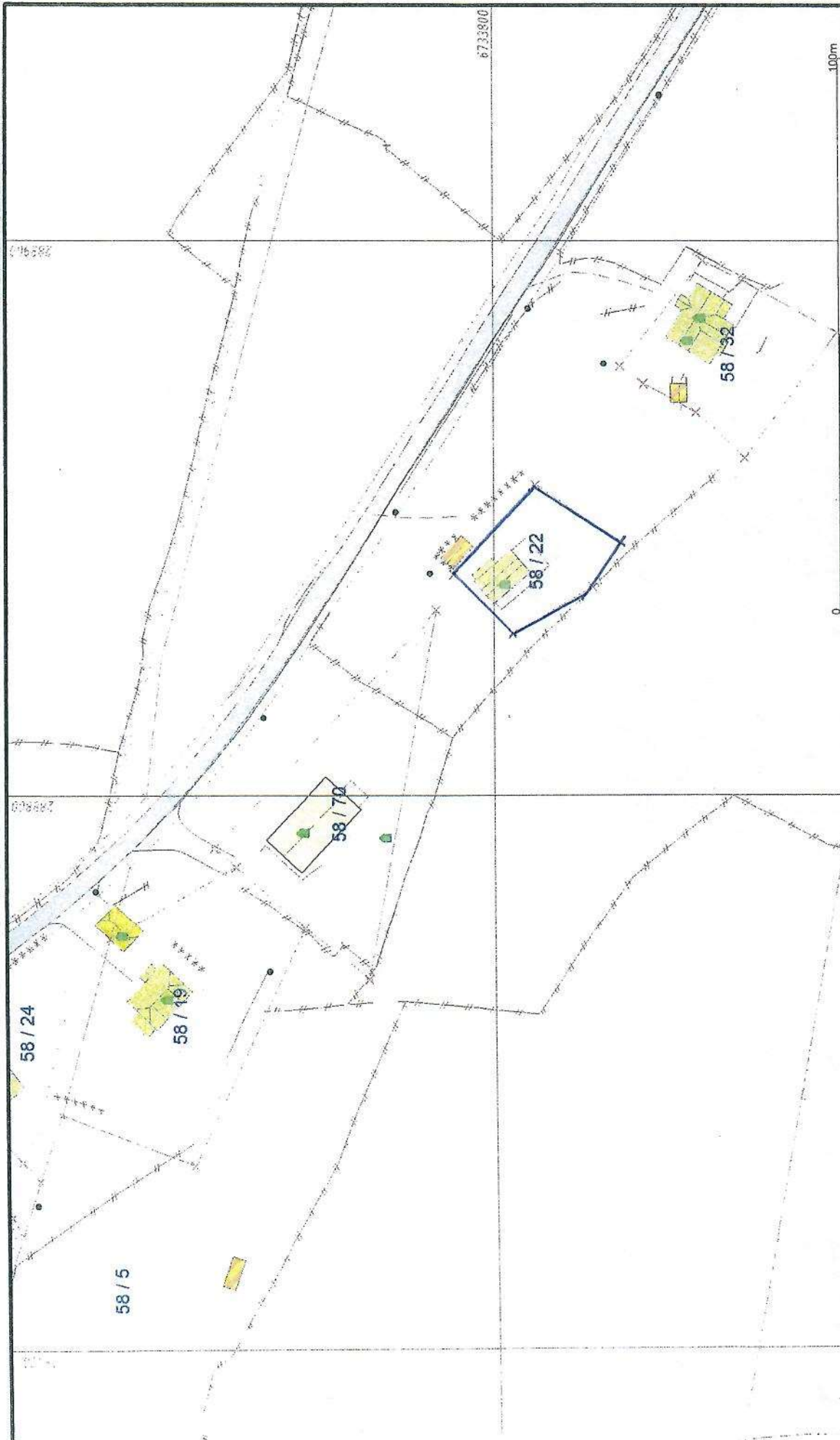
23/18900



<ul style="list-style-type: none"> Milla Grenser Regulerte Grenser Uklært grunn Tanngrensa Kommunegrense Belt Busstidshold Delgjeter og heuger med applikasjon Koordinatnivå: UTM/ETRS89 - GONE 32 (EPSG:31466) 	<ul style="list-style-type: none"> Vannveier Stare bekkeløp Hydrologiske Gullgrube Industribygninger Andre bygg 	<p>Alver kommune Kart og Oppmåling</p> <p>Eiendomskart</p> <p>bas: 2021.12.21 type: 1:1000</p> <p>G.nr.58 B.nr.22</p> <p>Skala: 1:500</p>
--	---	---



			
Alver kommune Kart og Oppmåling		Målestokk 1:1000	
Tittel: 2023-05-23 Side: 1111		Kommuneplan	
Veg Rastofullvinning Næringsbebyggelse framtidig Bustadbygging Fritidsbebyggelse Sentrumsformal Forretnings Offentleg eller privat tenestey Fritids- og turistsformal framtid Belegghet og høvdar må oppfattes som orienterende Koordinatsystem: UTM(EUREF89) - SONE 32 (EPSG:32032) Høydesystem: (EPSG:)			
Veg Haum Parkering Idrettsanlegg Andre typer nærmerer angitt b eksentrantlegg Grav og urnelund framtidig Grønstruktur vassutrområde Samferdsel og teknisk infrastr Frområde			

M=1:1000



	Alver kommune Kart og Oppmåling		 Målestokk 1:1000
	Dato: 2023.05.23 Side: 1/11		

-  Vaningshus
-  Større bustader
-  Hytte/feriehus
-  Garasje/uthus
-  Industrilager
-  Andre bygg

Beliggenhet og høyder må oppleses som orienterende.
 Koordinatsystem: UTM(EUREF89) - SONE 32 (EPSG:32632)
 Høydesystem: (EPSG:)

M=1:1000