





## Tegnforklaring

### Matrikkelkart

-  Grunneiendom
-  Hjelpelinje veg
-  Hjelpelinje fiktiv
-  Hjelpelinje vannkant
-  Skissenyaktighet (metode 80 / 81 / 82)
-  Grense  $\leq 10$  cm
-  Grense  $\leq 30$  cm
-  Grense  $< 200$  cm
-  Grense  $< 500$  cm
-  Grense  $\geq 500$  cm



## Tegnforklaring

### Matrikkelkart

-  Grunneiendom
-  Hjelpelinje veg
-  Hjelpelinje vannkant
-  Grense  $\leq 10$  cm
-  Grense  $\leq 30$  cm
-  Grense  $< 500$  cm
-  Grense  $\geq 500$  cm