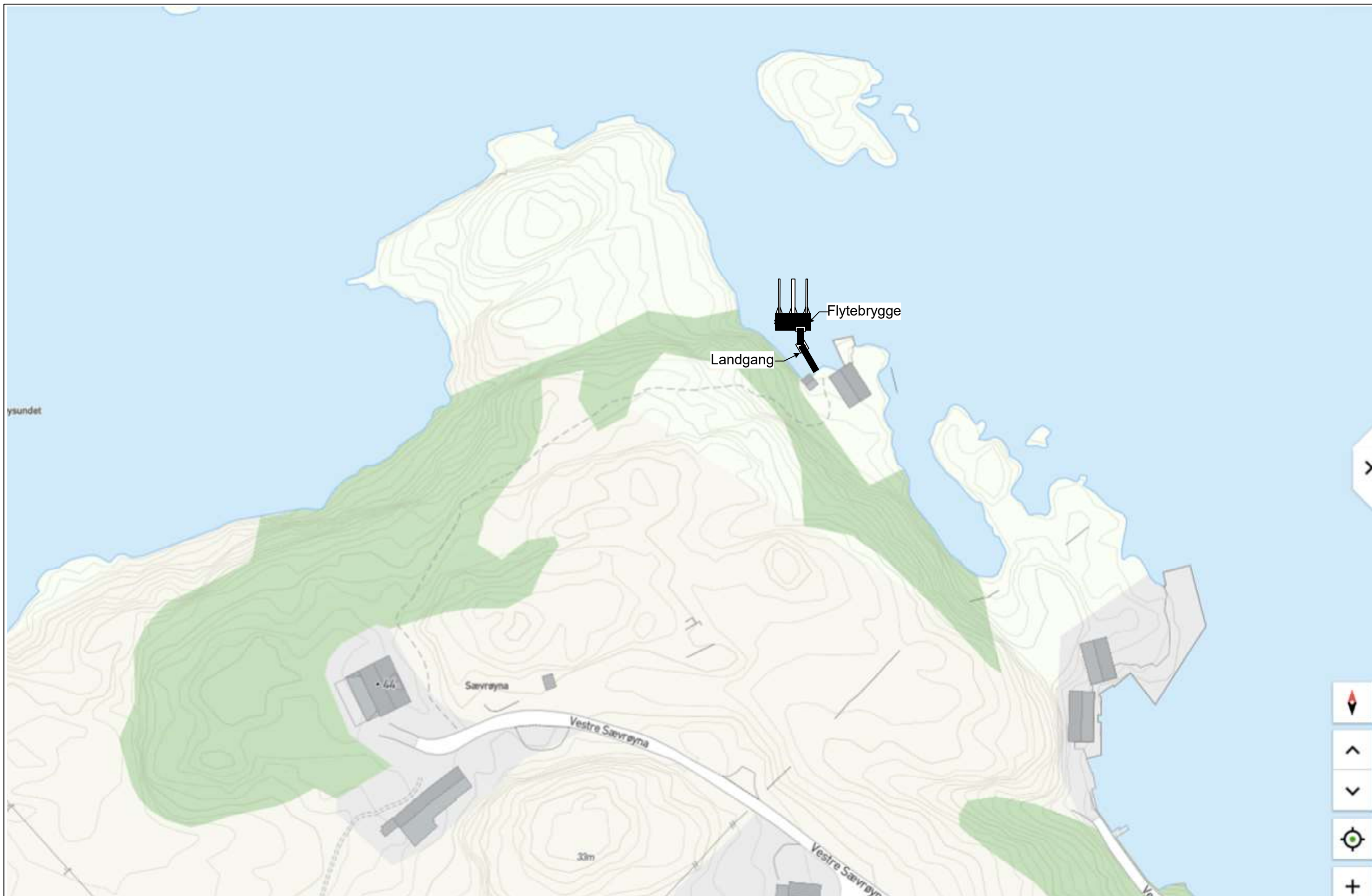
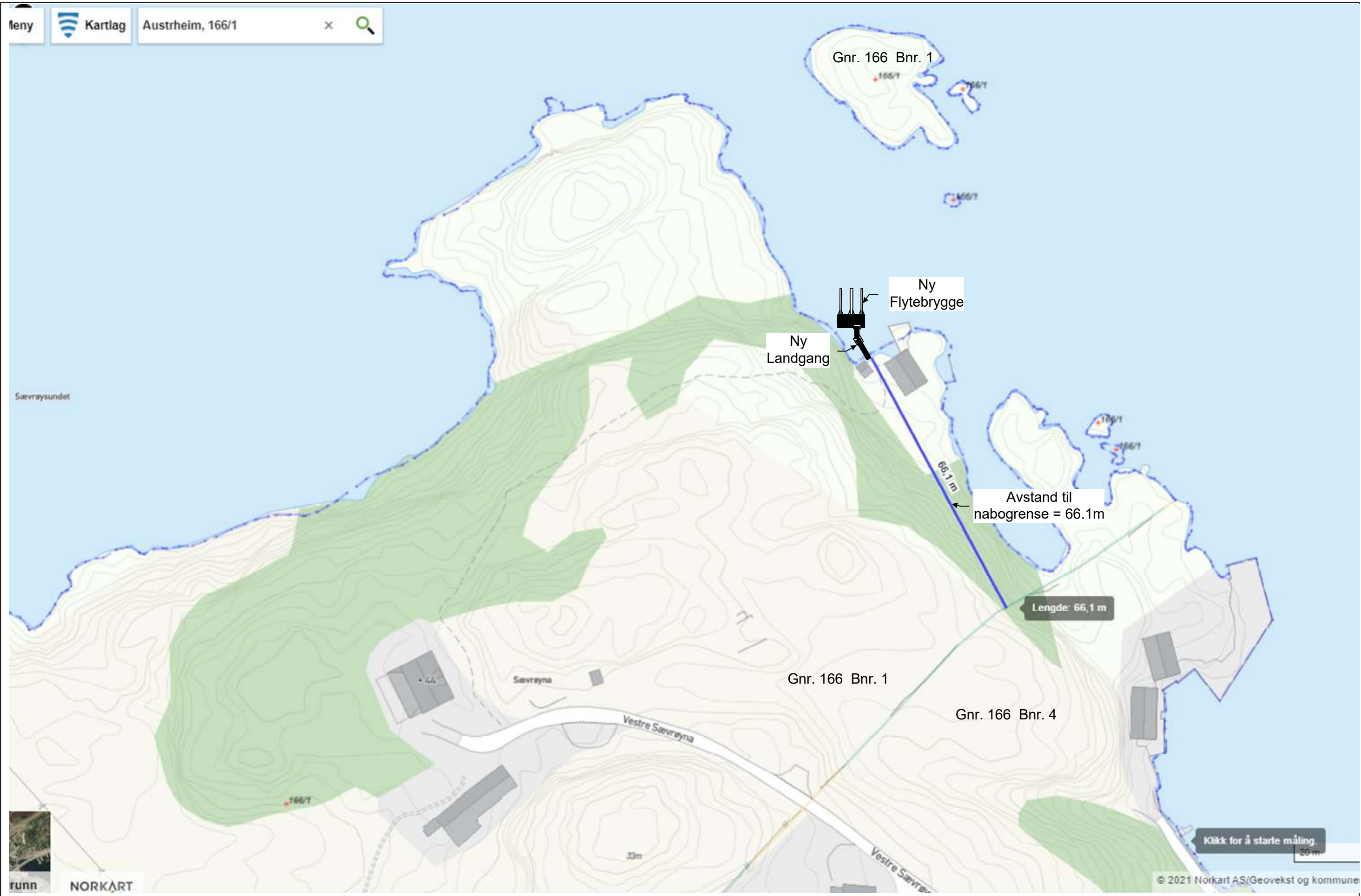


Dato: 20-04-2021	Filnavn:	Tittel:
Tegner: Kjetil Alvestad	Målestokk:	D1-Situasjonskart før tiltak





Dato: 20-04-2021	Filnavn:	Tittel: D3-Situasjonsplan
Tegner: Kjetil Alvestad	Målestokk:	

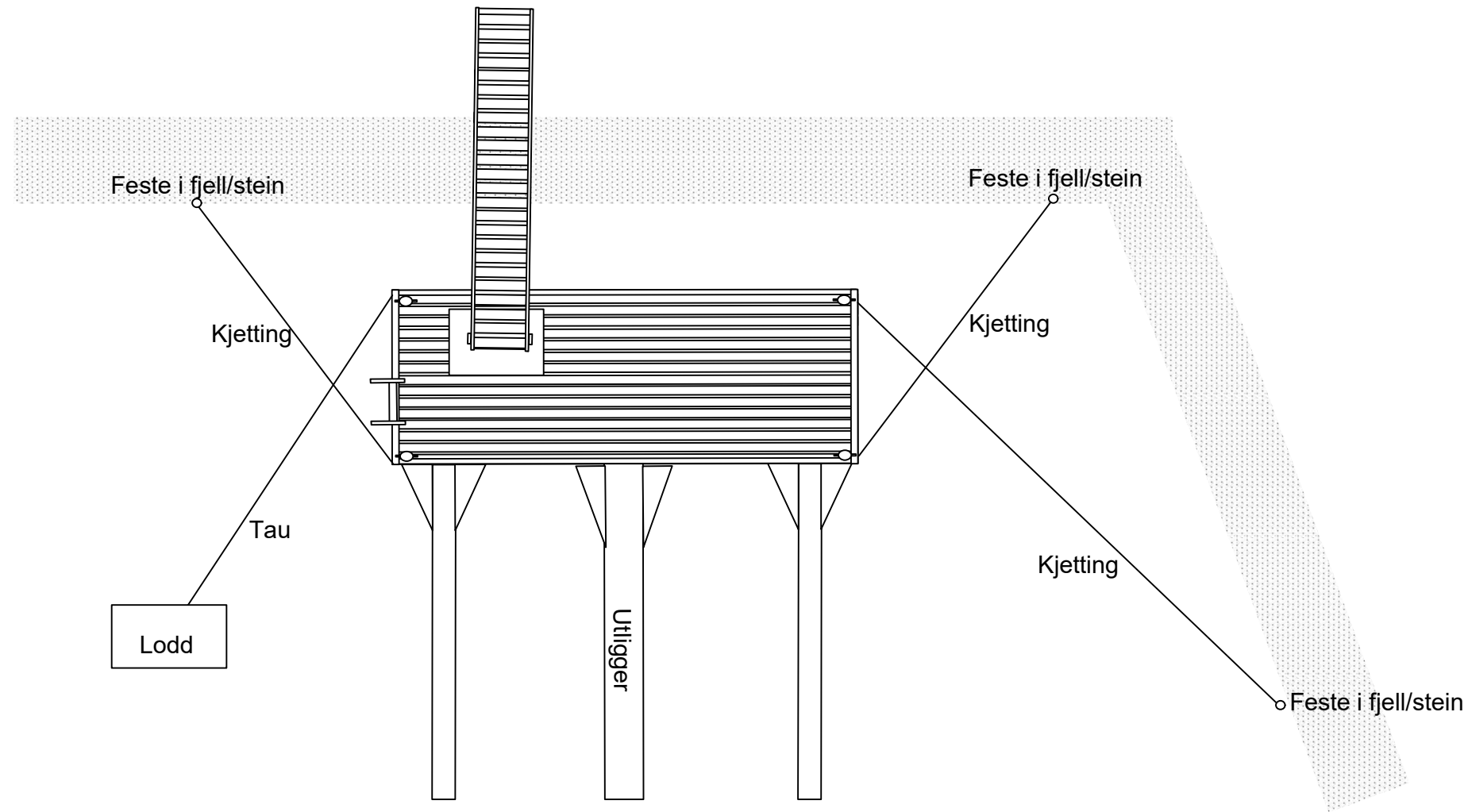


runn NORKART

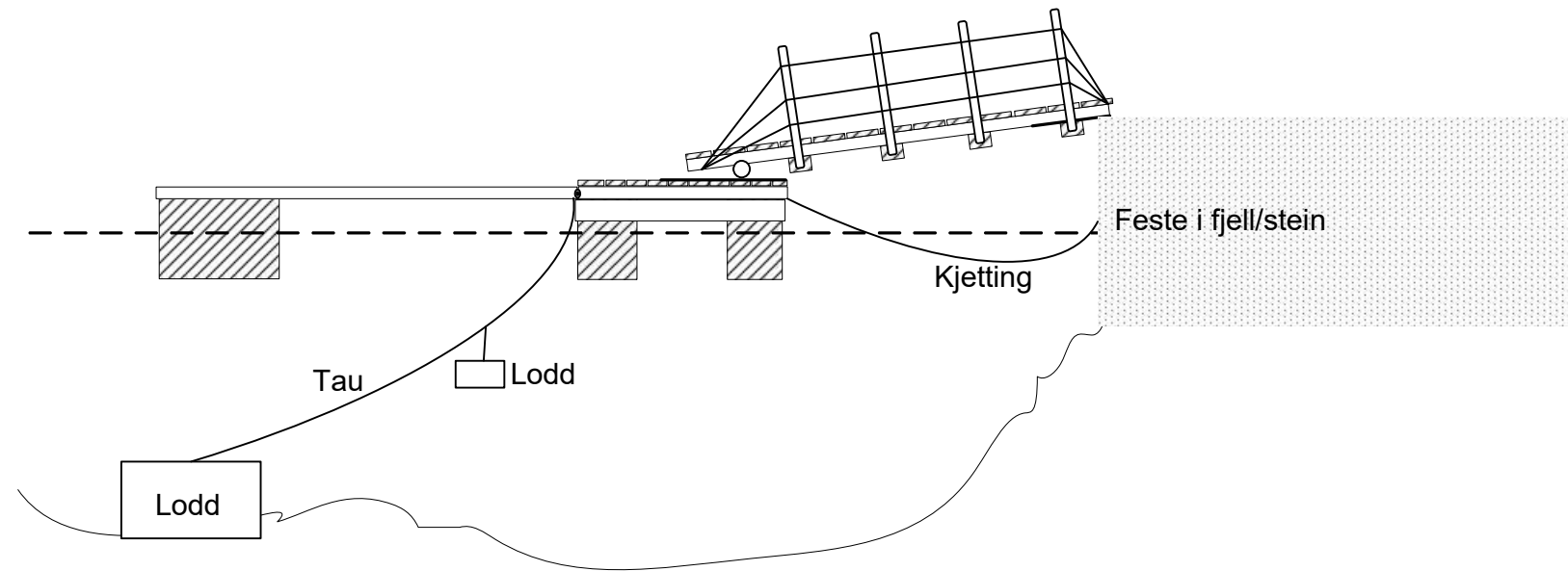
© 2021 Norkart AS/Geovekst og kommune

Dato: 20-04-2021	Filnavn:	Tittel: D4-Avstand til nabo
Tegner: Kjetil Alvestad	Målestokk:	

Sett ovenfra



Sett fra siden



Dato: 20-04-2021	Filnavn:	Tittel: D5-Detaljer
Tegner: Kjetil Alvestad	Målestokk:	