

## FV 565 ved eiendommen gnr. 144 bnr. 8 i AUSTRHEIM kommune

### Søknad om dispensasjon fra byggegrense – annet

[Veiledning](#) [Rettleiing](#)

Søknad innsendt dato: 3. nov 2021

#### Opplysninger fra søker

Valgt språkform i  
søknadsskjema: **Bokmål**  
Varighet på  
dispensasjon:  
**Permanent**  
Søknadstype: **Annet –**  
**Støyskjerm**

Byggegrense er fastsatt  
i: **Veglova § 29**  
Gjeldende byggegrense i  
meter: **Ikke angitt**  
Avstand fra tiltak til  
midten av veg: **6,00**  
Gang- og sykkelveg ved  
eiendommen: **Nei**

#### Veg

Veg: **FV 565, Austrheimsvegen**  
Ca vegreferanse: **FV565 S5D1 m6237**

#### Eiendom og bygninger

Kommune: **4632 –**  
**AUSTRHEIM**  
Matrikelnr: **144/8**  
Adresse: **Kilstraumen 1**  
Postnr- og sted: **5943**  
**AUSTRHEIM**

Areal (m2): **5234.6**  
Etablert: **1987-06-30**  
Bruksenheter: **12**

Bygningstype	Bygningsstatus	Næringsgruppe	Bygningsendring
524 – Camping/utleiehytte	Bygningsnummer utgått	Anna som ikkje er næring	
239 – Annan lagerbygning	Bygning riven/brend	Overnattings- og serveringsverksemd	
524 – Camping/utleiehytte	Bygningsnummer utgått	Anna som ikkje er næring	
161 – Fritidsbygg (hytter/sommarh. ol)	Bygningsnummer utgått	Anna som ikkje er næring	
524 – Camping/utleiehytte	Bygningsnummer utgått	Anna som ikkje er næring	
181 – Garasjeuthus anneks til bustad	Bygningsnummer utgått	Anna som ikkje er næring	
161 – Fritidsbygg (hytter/sommarh. ol)	Bygningsnummer utgått	Anna som ikkje er næring	
524 – Camping/utleiehytte	Bygningsnummer utgått	Anna som ikkje er næring	
181 – Garasjeuthus anneks til bustad	Bygningsnummer utgått	Anna som ikkje er næring	
231 – Lagerhall	Teke(n) i bruk	Anna som ikkje er næring	
524 – Camping/utleiehytte	Bygningsnummer utgått	Anna som ikkje er næring	
529 – Annan bygning for overnatting	Bygningsnummer utgått	Overnattings- og serveringsverksemd	

## Planregisterstatus

Kommuneplan: **Omfattes av kommuneplan  
(planområder)**

Reguleringsplan: **Omfattes av reguleringsplan  
(fullstendige plandata med hoveddokumenter)**

## Kommuneplan – areal

### Kommuneplan

Kommuneplan: **Finnes –  
Nei**

### Kommunedelplan

Kommunedelplan:  
**Finnes – Nei**

## Reguleringsplan

### Eiendom

Regulert: Ja

### RpOmråde

Plannavn:

**Bebyggelsesplan for  
Kjelstraumen**

PlanID: 2002004

Planstatus: 3 – Endelig  
vedtatt arealplan

Planbestemmelse: 1 –  
**Med bestemmelser som  
egen tekst**

Plantype: 33 –

**Bebyggelsesplan iht  
kommuneplanens  
arealdel**

Ikrafttredelsesdato:  
2002-04-03

Kopidato: 2002-04-03

Oppdateringsdato:  
2021-01-11

[Lenke til reguleringsplan](#)

Forslagsstillertype:

Vertikalnivå: 2 – På  
grunnen/vannoverflate

### Veg

Regulert: Ja

### RpOmråde

Plannavn:

**Bebyggelsesplan for  
Kjelstraumen**

PlanID: 2002004

Planstatus: 3 – Endelig  
vedtatt arealplan

Planbestemmelse: 1 –  
**Med bestemmelser som  
egen tekst**

Plantype: 33 –

**Bebyggelsesplan iht  
kommuneplanens  
arealdel**

Ikrafttredelsesdato:  
2002-04-03

Kopidato: 2002-04-03

Oppdateringsdato:  
2021-01-11

[Lenke til reguleringsplan](#)

Forslagsstillertype:

Vertikalnivå: 2 – På  
grunnen/vannoverflate

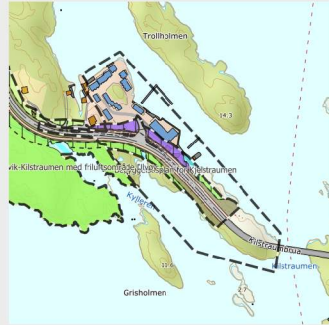
### RpArealformålOmråde

RpArealformal: 2011 –  
**Kjøreveg**

Feltbetegnelse: o\_SKV1

## Stedlige forhold

### Reguleringsplaner (500m x 500m)




[Lenke til plankart](#)

### NVDB – ulykker (1000m x 1000m)



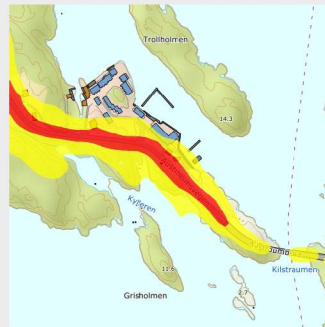
[Kartlenke trafikkulykker](#)

### Geonorge – Ortofoto (500m x 500m)



[Lenke til ortofoto](#)

### Støyvarselkart (T-1442) (500m x 500m)



[Lenke til støykart](#)

[Lenke til Google Maps](#)

## Trafikkdata

Fartsgrense: **60 km/t**  
Gyldig fra dato: **Ikke funnet**

[Kartlenke fartsgrense](#)

Årsdøgnsrafikk: **2000**  
Andel lange kjøretøy: **5**  
Gjelder for år: **2020**

[Kartlenke årsdøgnsrafikk](#)

## Søker

Navn: **BYGGADMINISTRASJON  
HARALD BJØRNDAL AS**  
Organisasjonsnummer: **992238755**  
Adresse: **LEIRO 25**  
Postnr- og sted: **5640  
EIKELANDSOSEN**

Kontaktperson: **ELIN  
ESPEVIK ANDREASSEN**  
E-post: **elin@byggadmin.no**  
Mobil: **46431143**

## Tiltakshaver

Navn: **KILSTRAUMEN  
BRYGGE AS**  
Organisasjonsnummer: **915458122**  
Adresse: **Kilstraumen 1**  
Postnr- og sted: **5943  
AUSTRHEIM**

Kontaktperson: **Bjørn  
Rune Markhus**  
E-post: **brm@markhusbygg.no**  
Mobil: **93438641**

## Begrunnelse fra søker

Det søkes om dispensasjon til oppsetting av støyskjerm til Kilstraumen brygge. Se vedlagte bilder, hvor plassering er merket med grønt . Det søkes også dispensasjon til å anlegge en gangvei langs fylkesveien, se vedlagte bilder hvor gangveien er merket med rødt.

Dersom det trengs mer informasjon, er det bare å ta kontakt på [elin@byggadmin.no](mailto:elin@byggadmin.no) eller 46431143.

Det vil bli utarbeidet egen byggesøknad m/dispensasjon, inkl. tegninger til Austrheim kommune