









TEGNFORKLARING

BEBYGGELSESPÅN FOR HYTTEOMRÅDE PÅ LAUVØY
DEL AV GNR 160 BNR 4

- 1. UTBYGNINGSOMRÅDE
 -  BYGGEOMRÅDE H2, H3
 -  HYTTER
 -  NAUST
- 2. TRAFIKKOMRÅDE
 -  STI
 -  PARKERINGSPLASS
 -  HAVN
 -  BRYGGE
- 3. FRIOMRÅDE
 -  FRIOMRÅDE PÅ LAND

MÅLESTOKK: 1 : 2000

SAKSBEHANDLING IFLG. PLAN OG BYGNINGSLOVA

1. GANGS BEHANDLING I BYGNINGSRÅDET:

UTLEGGING TIL OFFENTLIG ETTERSYN I TIDSRØMMET:

2. GANGS BEHANDLING I BYGNINGSRÅDET

KOMMUNESTYRET SITT VEDTAK:

MARGIT OG ERLING KVAMME
REBNORD, 5130 AUSTRHEIM

DATO: 19.05.95

