










## Tegnforklaring

### Kommuneplan/Kommunedelplan PBL 2008

-  Støysonegrense
-  Støysone - Rød sone iht. T-1442
-  Støysone - Gul sone iht. T-1442
-  Angitthensyngrense
-  Angitthensynsone - Bevaring naturmiljø
-  Detaljeringgrense
-  Detaljeringsone-Reguleringsplan skal fortsatt gjelde
-  Bestemmelseområde
-  Bestemmelsegrense
-  Boligbebyggelse - nåværende
-  Fritidsbebyggelse - nåværende
-  Fritids- og turistformål - nåværende
-  Fritids- og turistformål - fremtidig
-  Andre typer bebyggelse - nåværende
-  Andre typer bebyggelse - fremtidig
-  Friområde - nåværende
-  LNFR-areal - nåværende
-  LNFR-areal ,Spredt bolig-,fritids-og næringsbebyggelse
-  LNFR-areal ,Spredt boligbebyggelse - fremtidig
-  Bruk og vern av sjø og vassdrag med tilhørende strand:
-  Småbåthavn - nåværende
-  Fiske - nåværende
-  Byggegrense
-  Kraftledning

### Felles for kommuneplan PBL 1985 og 2008

-  Planområde
-  Grense for arealformål
-  Hovedveg - nåværende
-  Samleveg - nåværende
-  Adkomstveg - nåværende
-  Turveg/turdrag - nåværende
-  Abc Påskrift områdenavn
-  Abc Påskrift areal
-  Abc Kommune(del)plan - påskrift

### Matrikkelkart

-  Grunneiendom
-  Hjelpelinje veg
-  Hjelpelinje fiktiv
-  Hjelpelinje vannkant
-  Skissenyaktighet (metode 80 / 81 / 82)
-  Grense  $\leq 10$  cm
-  Grense  $\leq 30$  cm
-  Grense  $< 200$  cm
-  Grense  $< 500$  cm
-  Grense  $\geq 500$  cm