






















**Tegnforklaring :**

	Eiendomsgrense		Støysone		Privat uteareal		Vannspeil
	Plangrense		Myrområde		Felles uteareal og park		Sti og snarvei
	Veg		Enebolig / 12 boenheter		Leke- og aktivitet areal		Trafo
	Fortau		Tomannsbolig / 84 boenheter		Avfall		Eksisterende bygg
	Kulturminne		Firemannsbolig / 20 boenheter		Landbruksområde		

**Totalt 116 boenheter**

**Austrheim kommune**  
**Kaland og Fonnes områdeplan**  
**Illustrasjonsplan**

**ABO**  
**PLAN & ARKITEKTUR**

**Avdeling Os**  
 Hamnevegen 53  
 Postboks 291, 5203 Os  
 Telefon: 56 57 00 70

**Avdeling Stord**  
 Sæ 21  
 Postboks 667, 5404 Stord  
 Telefon: 53 40 37 80

Sted: Os  
 Dato: 15.08.2022  
 Målestokk: 1:2000 (A2)  
 Prosj.ansv.: AKK  
 Tegnet av: ZK  
 Kontrollert av: AKK  
 Tegn.status: Mulighetsstudie  
 Tegningsnr.: A10-00-01  
 Rev.: -

Gnr./Bnr./Festnr.: -  
 Prosjektnr.: 202112800