








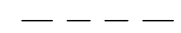

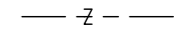













TEGNFORKLARING

- | | | | |
|---|--------------------------------|---|--|
|  | Eksisterende bygg |  | Illustrasjon av planens begrensning
(vist 1m utenfor juridisk plangrense)
RpGrense sammenfaller med RpFormålGrense |
|  | Nye hytter |  | Formålsgrenser fra plankart |
|  | Nye naust |  | Byggegrense |
|  | Sjøareal |  | Senterline |
|  | Gangveg/sti |  | Frisiktligne |
|  | Flytebrygge |  | Eigedomsgrense som skal opphevast |
|  | Grønnstruktur | | |
|  | Hyttetomter | | |
|  | Veg-/planert areal | | |
|  | Annen veggrunn | | |
|  | Parkering | | |
|  | Slipp |  | BASISKART
Eiendomsgrense |
|  | Bandlegging lov om kulturminne |  | Eksisterende bebyggelse |
|  | Vegetasjon |  | Godkjent tiltak |
- Geodetisk grunnlag: UTM32_Euref 89
Geodetisk høydegrunnlag: NN2000
Siste uttaksdato basiskart: 16.06.22
Ekvidistanse: 1m
Kartmålestokk: 1:1000 ved arkformat A3
0 25 50

Austrheim kommune
Lauvøy

Sted: Os
Dato: 14.03.2023
Målestokk: 1:1000, A2
Prosj.ansv.: MJ
Tegnet av: VI
Kontrollert av: MJ

Illustrasjonsplan
QBO
PLAN & ARKITEKTUR
Hamnevegen 53
Postboks 291, 5203 Os
Telefon: 56 51 00 70

Prosj.nr. Tegn.nr. Rev.