

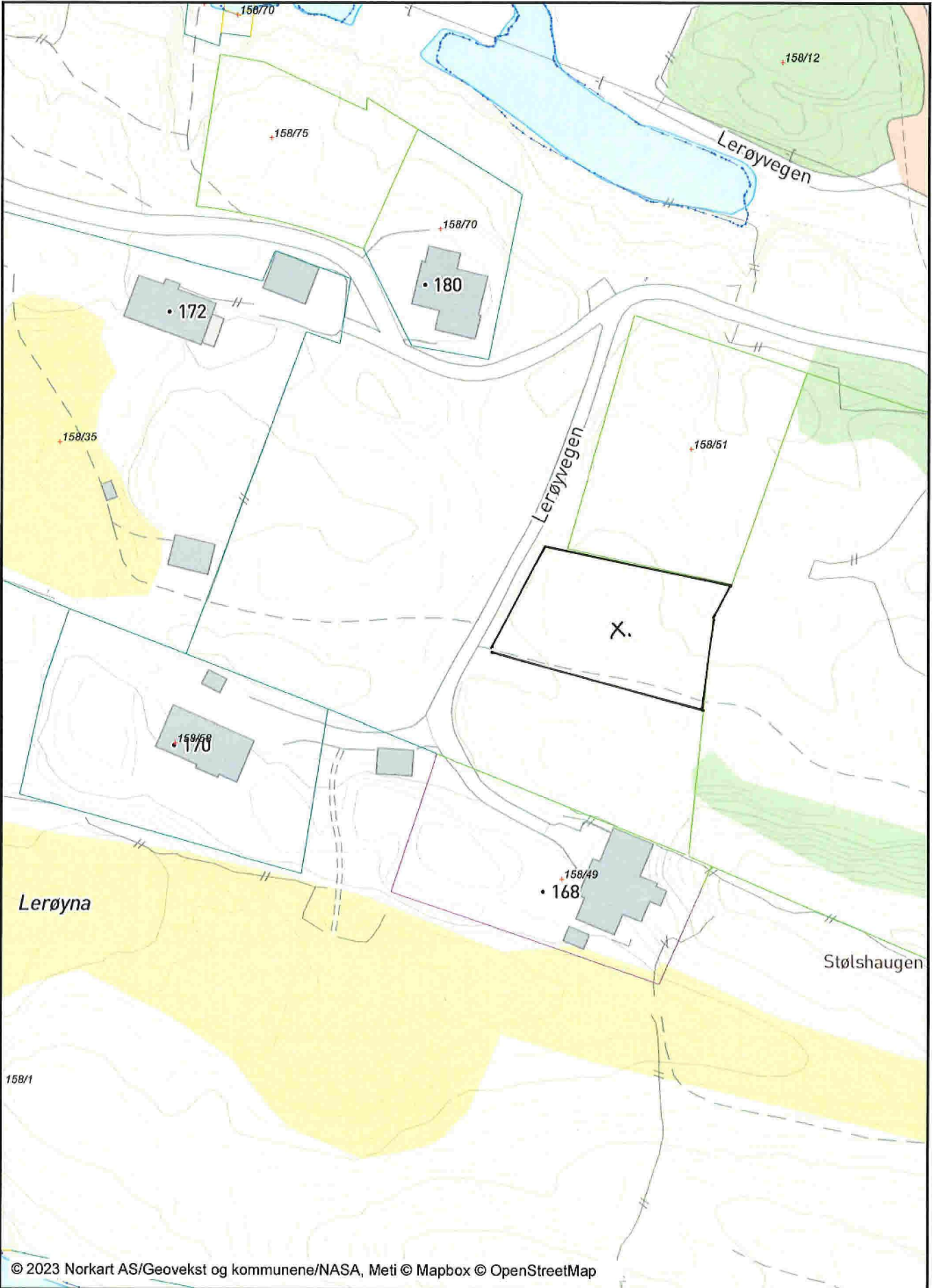


Utskrift fra Norkart AS kartklient

Dato: 16.02.2023







Målestokk: 1:1000

Koordinatsystem: UTM 32N



Tegnforklaring

Matrikelkart

-  Grunneiendom
-  Hjelpelinje veg
-  Hjelpelinje fiktiv
-  Hjelpelinje vannkant
-  Grense ≤ 10 cm
-  Grense ≤ 30 cm
-  Grense < 200 cm
-  Grense < 500 cm
-  Grense ≥ 500 cm