







## Tegnforklaring

### Kommuneplan/Kommunedelplan PBL 2008

-  Sikringsonegrense
-  Sikringsone - Nedslagsfelt drikkevann
-  Støysonegrense
-  Støysone - Gul sone iht. T-1442
-  Angitthensyngrense
-  Angitthensynsone - Bevaring naturmiljø
-  Andre typer bebyggelse - nåværende
-  LNFR-areal - nåværende
-  LNFR-areal, Spredt bolig-, fritids- og næringsbebyggelse
-  LNFR-areal, Spredt boligbebyggelse - nåværende
-  Bruk og vern av sjø og vassdrag med tilhørende strand:
-  Ferdsel - nåværende
-  Småbåthavn - nåværende
-  Fiske - nåværende
-  Byggegrense
-  Kraftledning

### Felles for kommuneplan PBL 1985 og 2008

-  Planområde
-  Grense for arealformål
-  Samleveg - nåværende
-  Adkomstveg - nåværende
-  Farled - nåværende
-  Påskrift områdenavn

### Matrikkelkart

-  Grunneiendom
-  Hjelpelinje veg
-  Hjelpelinje vannkant
-  Grense  $\leq 10$  cm
-  Grense  $\leq 30$  cm
-  Grense  $< 200$  cm
-  Grense  $< 500$  cm
-  Grense  $\geq 500$  cm



