

Vedlegg nr.
C -



Opplysninger gjeve i nabovarsel skal sendast kommunen saman med søknaden

(Gjenpart av nabovarsel)

Pbl § 21-3

Tiltak på eigedommen:						
Gnr.	Bnr.	Festlenr.	Seksjonsnr.	Eigedomen si adresse	Postnr.	Poststad
136	2			MONSLAUPEN 151	5953	FONNES
Eigar/festar				Kommune		
GEIR MONSLAUP				AUSTRHEIM		

Det varslast med dette om						
<input checked="" type="checkbox"/> Nybygg	<input type="checkbox"/> Anlegg	<input type="checkbox"/> Endring av fasade	<input type="checkbox"/> Riving			
<input type="checkbox"/> Påbygg/tilbygg	<input type="checkbox"/> Skilt/reklame	<input type="checkbox"/> Innhegning mot veg	<input type="checkbox"/> Bruksendring			
<input type="checkbox"/> Mellombels bygning, konstruksjon eller anlegg	<input type="checkbox"/> Antennesystem	<input type="checkbox"/> Oppretting/ending av matrikkeleining (eigedomsdeling) eller bortfeste	<input type="checkbox"/> Anna			
Dispensasjon etter plan- og bygningslova kapittel 19						
<input type="checkbox"/> Plan- og bygningslova med forskrifter	<input type="checkbox"/> Kommunale vedtekter	<input type="checkbox"/> Arealplanar	<input type="checkbox"/> Veglova	Vedlegg nr. B -		

Arealdisponering			
Set kryss for gjeldande plan			
<input checked="" type="checkbox"/> Arealdel av kommuneplan	<input type="checkbox"/> Reguleringsplan	<input type="checkbox"/> Utbyggingsplan	<input type="checkbox"/> Eventuelt andre planar
Namn på plan			
NAUST-OMRÅDE 1 PLAN			

Beskriv nærare kva nabovarslet gjeld		Vedlegg nr. Q -
<p>Bygge NAUST på 5x5 meter der på TOMTA DER DET GAMLE NAUSTET STOD DET GAMLE NAUSTET VAR 5x8,6 meter</p>		

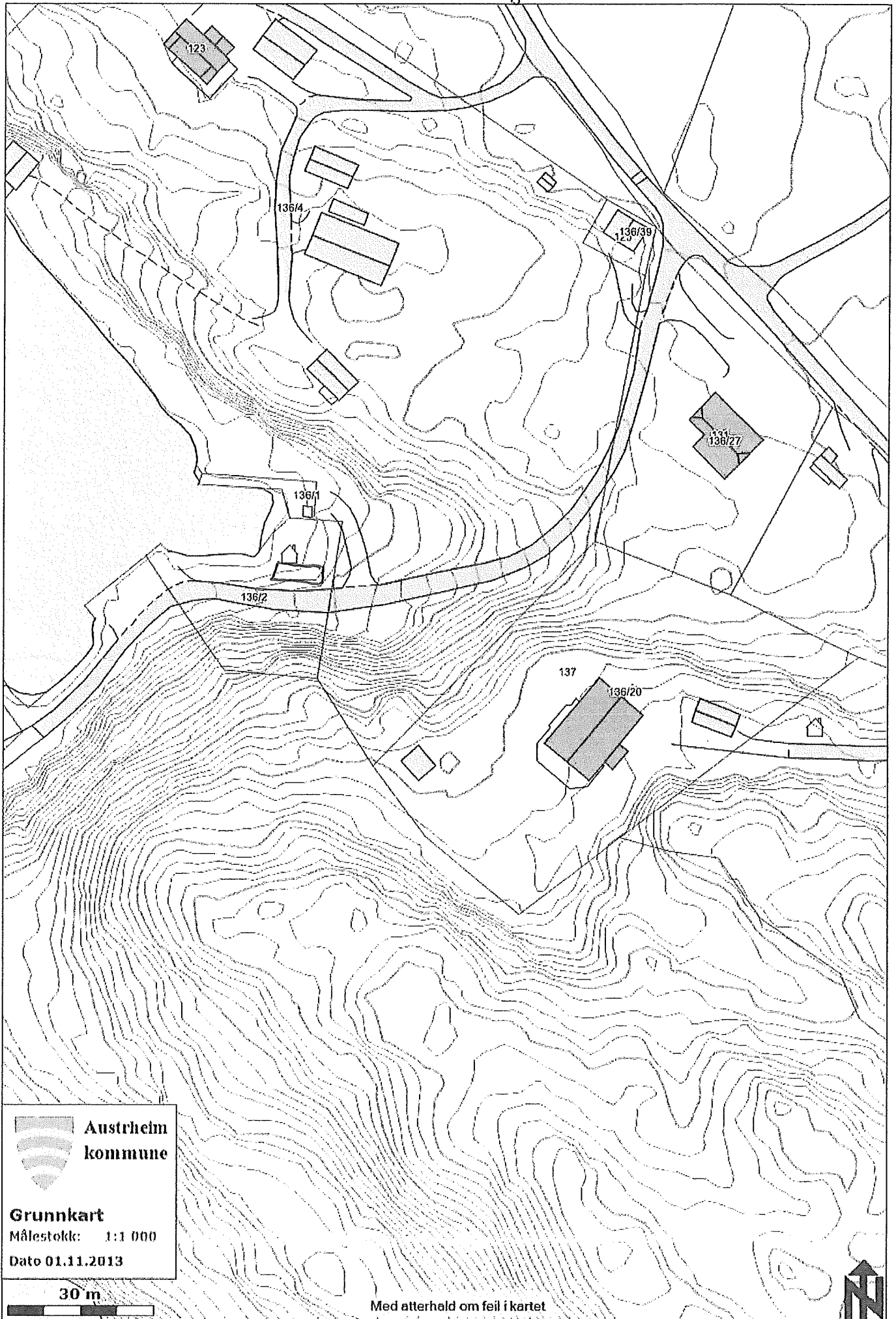
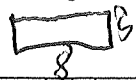
Spørsmål som gjeld nabovarsel skal rettast til			
Føretak/tiltakshavar			
GEIR MONSLAUP			
Kontaktperson, namn	E-post	Telefon	Mobil
GEIR	geimar@online.no		90529105
Søknaden finst på heimeside: (ikkje obligatorisk)			

Merknader skal sendast til	
Eventuelle merknader skal vere mottekne innan 2 veker etter at dette varslet er sendt. Ansvarleg søkjar/tiltakshavar skal saman med søknad sende innkomne merknader og gjere greie for ev. endringar.	
Namn	Postadresse
Postnr. Poststad	E-post

Følgjande vedlegg er sendt med nabovarslet			
Beskrivelse av vedlegg	Gruppe	Nr. frå - til	Ikke relevant
Dispensasjonssøknad/vedtak	B	—	
Situasjonsplan	D	—	
Teikningar snitt, fasade	E	—	
Utgreiingar/kart	F	—	
Andre vedlegg	Q	—	

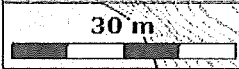
Underskrift	
Tilsvarande opplysningar med vedlegg er sendt i nabovarsel til naboar og gjenbuarar som er berørte. Kvittering for nabovarsel viser mottakarar av nabovarslet.	
Stad	Dato
MONSLAUP	25/5-23
Underskrift ansvarleg søkjar eller tiltakshavar	
GEIR MONSLAUP	
Gjenta med blokkbokstavar	
GEIR MONSLAUP	

NAUSTPlassering



 **Austrheim kommune**

Grunnkart
Målestokk: 1:1 000
Dato 01.11.2013



Med atterhald om feil i kartet



X = NAUST



