

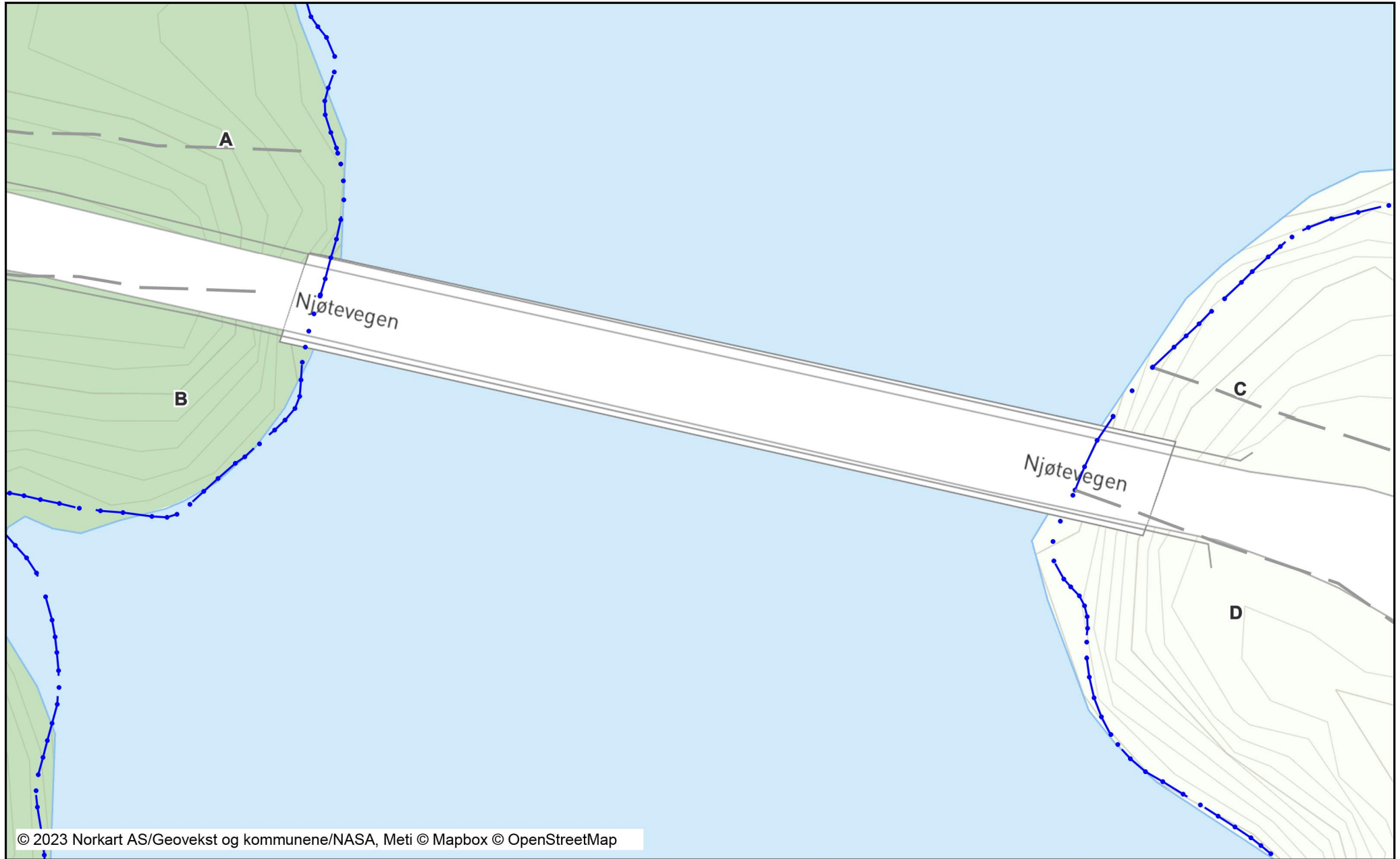


# Kart Njøten bru

Dato: 13.03.2023







Målestokk: 1:250

Koordinatsystem: UTM 32N



## Tegnforklaring

### Matrikkelkart

-  Grunneiendom
-  Jordsameie
-  Hjelpelinje veg
-  Hjelpelinje vannkant
-  Grense < 500 cm
-  Grense  $\geq$  500 cm