

Søknad om tillatelse til tiltak

etter plan- og bygningsloven § 20-3, jf. § 20-1
Opplysninger gitt i søknad eller vedlegg til
søknaden vil bli registrert i matrikkelen.

Rammetillatelse

Ett-trinns søknadsbehandling

Oppfylles vilkårene for 3 ukers
saksbehandling, jf. § 21-7 annet ledd? Ja Nei

Erklæring om ansvarsrett for ansvarlig søker

Tiltaksklasse SØK

Foreligger sentral godkjenning? Ja Nei



Berører tiltaket eksisterende eller
fremtidige arbeidsplasser? Ja Nei

Hvis ja, skal samtykke innhentes fra Arbeidstilsynet før
igangsettning av tiltaket. Byggblankett 5177 med vedlegg.

Berører tiltaket byggverk oppført før 1850,
jf. Kulturminneloven § 25, andre ledd? Ja Nei

Hvis ja, skal uttalelse fra fylkeskommunen
foreligge før igangsettning av tiltaket.

Søknaden gjelder							
Eiendom/ byggsted	Gnr.	Bnr.	Festenr.	Seksjonsnr.	Bygningsnr.	Bolignr.	Kommune
	133	67					
Planlagt bruk/formål	Adresse			Postnr.	Poststed		
	BAKKAVEGEN 63			5953	FONNES		
Tiltakets art pbl § 20-1 (flere kryss mulig)	Beskriv						Bygn.typekode (jf. s. 2)
	<input type="checkbox"/> Bolig	<input type="checkbox"/> Fritidsbolig	<input type="checkbox"/> Garasje	<input checked="" type="checkbox"/> Annet:	FORSTØTNINGSMUR		
	Nye bygg og anlegg		<input type="checkbox"/> Nytt bygg *)	<input type="checkbox"/> Parkeringsplass *)	<input type="checkbox"/> Anlegg	<input type="checkbox"/> Veg	<input type="checkbox"/> Vesentlig terrenginngrep
	Endring av bygg og anlegg		<input type="checkbox"/> Tilbygg, påbygg, underbygg *)		<input type="checkbox"/> Fasadefasade		
			<input type="checkbox"/> Konstruksjon	<input type="checkbox"/> Reparasjon	<input type="checkbox"/> Ombygging	<input type="checkbox"/> Anlegg	
	Endring av bruk		<input type="checkbox"/> Bruksendring <input type="checkbox"/> Vesentlig endring av tidligere drift				
	Riving		<input type="checkbox"/> Hele bygg *)	<input type="checkbox"/> Deler av bygg *)	<input type="checkbox"/> Anlegg		
	Bygn.tekn. installasj.**)		<input type="checkbox"/> Nyanlegg *)	<input type="checkbox"/> Endring	<input type="checkbox"/> Reparasjon		
	Endring av bruks- enhet i bolig		<input type="checkbox"/> Oppdeling	<input type="checkbox"/> Sammenføyning			
	Innhegning, skilt		<input type="checkbox"/> Innhegning mot veg	<input type="checkbox"/> Reklame, skilt, innretning e.l.			
<input checked="" type="checkbox"/> Annet:		Beskriv FORSTØTNINGSMUR FOR SIKRING AV STEINSETTING MOT VEG					
*) Byggblankett 5175 fylles ut og vedlegges. (Vedlegg gruppe A)			**) Gjelder kun når installasjonen ikke er en del av et større tiltak.				

Vedlegg				
Beskrivelse av vedlegg	Gruppe	Nr. fra – til		Ikke relevant
Opplysninger om ytre rammer og bygningsspesifikasjon for tiltaket (Byggblankett 5175)	A	-		<input checked="" type="checkbox"/>
Dispensasjonssøknad (begrunnelse/vedtak) (pbl kap. 19)	B	-		<input checked="" type="checkbox"/>
Nabovarsling (Kvittering for nabovarsel/Opplysninger gitt i nabovarsel/nabomerknader/kommentarer til nabomerknader)	C	1	1	<input type="checkbox"/>
Situasjonsplan, avkjørselsplan bygning/eiendom	D	1	1	<input type="checkbox"/>
Tegninger	E	1	1	<input type="checkbox"/>
Redegjørelser/kart	F	-		<input checked="" type="checkbox"/>
Erklæring om ansvarsrett/gjennomføringsplan	G	-		<input checked="" type="checkbox"/>
Boligspesifikasjon i Matrikkelen	H	-		<input checked="" type="checkbox"/>
Uttalelse/vedtak fra annen offentlig myndighet	I	-		<input checked="" type="checkbox"/>
Andre vedlegg	Q	-		<input checked="" type="checkbox"/>

Erklæring og underskrift			
Ansvarlig søker bekrefter at hele tiltaket belegges med ansvar, og dekker kravene i henhold av plan- og bygningsloven. En er kjent med reglene om straff og sanksjoner i pbl kap. 32 og at det kan medføre reaksjoner dersom det gis uriktige opplysninger. Foretaket forplikter seg til å stille med nødvendig kompetanse i tiltaket, jf. SAK10 kap. 10 og 11.			
Ansvarlig søker for tiltaket		Tiltakshaver	
Foretak	Org.nr.	Navn	
BR. MYKING MASKINST.	967497029	JAN OVE SYMNEVÅG	
Adresse		Adresse	
SÆTREVÅG, 221		BAKKAVEGEN 63	
Postnr.	Poststed	Postnr.	Poststed
5936	MANÇER	5953	FONNES
Kontaktperson	Telefon	Mobiltelefon	Eventuelt organisasjonsnummer
Roy Myking	9115117		
E-post		E-post	Telefon (dagtid)
bmm@nettstar.as		janove@symnevag.com	97054927
Dato	Underskrift	Dato	Underskrift
10.04.23	Roy Myking	08.04.23	J. Symnevåg
Gjentas med blokkbokstaver		Gjentas med blokkbokstaver	
ROY MYKING		JAN OVE SYMNEVÅG	

Fakturaadresse	
Navn	BRØD. MYKING MASKINSTASJON
Adresse	SÆTREVÅG 221
Postnr.	Poststed
5936	MANÇER
Eventuelt organisasjonsnummer	

Bygningstypekoder**BOLIG**

Dersom bruksarealet til bolig er større enn bruksarealet til annet enn bolig, velges bygningstype kodet innen hovedgruppen "Bolig" (111–199). Ved valg av bygningstype velges den med størst andel av arealet innen hovedgruppen.

<p>Enebolig</p> <p>111 Enebolig 112 Enebolig med hybel/sokkelleilighet 113 Våningshus</p> <p>Tomannsbolig</p> <p>121 Tomannsbolig, vertikaldelt 122 Tomannsbolig, horisontaldelt 123 Våningshus, tomannsbolig, vertikaldelt 124 Våningshus tomannsbolig, horisontaldelt</p> <p>Rekkehus, kjedehus, andre småhus</p> <p>131 Rekkehus 133 Kjede-/atriumhus 135 Terrassehus 136 Andre småhus med 3- boliger eller flere</p>	<p>Store boligbygg</p> <p>141 Stort frittliggende boligbygg på 2 et. 142 Stort frittliggende boligbygg på 3 og 4 et. 143 Stort frittliggende boligbygg på 5 et. eller mer 144 Store sammenbygde boligbygg på 2 et. 145 Store sammenbygde boligbygg på 3 og 4 et. 146 Store sammenbygde boligbygg på 5 et. eller mer</p> <p>Bygning for bofellesskap</p> <p>151 Bo- og servicesenter 152 Studenthjem/studentboliger 159 Annen bygning for bofellesskap*</p>	<p>Fritidsbolig</p> <p>161 Hytter, sommerhus ol. fritidsbygg 162 Helårsbolig som benyttes som fritidsbolig 163 Våningshus som benyttes som fritidsbolig</p> <p>Koie, seterhus og lignende</p> <p>171 Seterhus, sel, orbu og lignende 172 Skogs- og utmarkskoie, gamme</p> <p>Garasje og uthus til bolig</p> <p>181 Garasje, uthus, annekst til bolig 182 Garasje, uthus, annekst til fritidsbolig</p> <p>Annen boligbygning</p> <p>193 Boligbrakker 199 Annen boligbygning (sekundær bolig reindrift)</p>
---	--	---

ANNET

Dersom bruksarealet ikke omfatter bolig eller bruksarealet til bolig er mindre enn til annet, velges bygningstype kodet innen "Annet" (211–840) ut fra hovedgruppen som samlet utgjør det største arealet. Ved valg av bygningstype velges den med størst andel av arealet innen hovedgruppen.

<p>INDUSTRI OGLAGER</p> <p>Industribygning</p> <p>211 Fabrikbygning 212 Verkstedsbygning 214 Bygning for renseanlegg 216 Bygning for vannforsyning 219 Annen industribygning *</p> <p>Energiforsyningsbygning</p> <p>221 Kraftstasjon (> 15 000 kVA) 223 Transformatorstasjon (> 10 000 kVA) 229 Annen energiforsyning *</p> <p>Lagerbygning</p> <p>231 Lagerhall 232 Kjøle- og fryselager 233 Silobygning 239 Annen lagerbygning *</p> <p>Fiskeri- og landbruksbygning</p> <p>241 Hus for dyr/landbruk, lager/silo 243 Veksthus 244 Driftsbygning fiske/fangst/oppdrett 245 Naust/redskapshus for fiske 248 Annen fiskeri- og fangstbygning 249 Annen landbruksbygning *</p> <p>KONTOR OG FORRETNING</p> <p>Kontorbygning</p> <p>311 Kontor- og administrasjonsbygning, rådhus 312 Bankbygning, posthus 313 Mediabygning 319 Annen kontorbygning *</p> <p>Forretningsbygning</p> <p>321 Kjøpesenter, varehus 322 Butikk/forretningsbygning 323 Bensinstasjon 329 Annen forretningsbygning * 330 Messe- og kongressbygning</p> <p>SAMFERDSEL OG KOMMUNIKASJON</p> <p>Ekspedisjonsbygning, terminal</p> <p>411 Ekspedisjonsbygning, flyterminal, kontrolltårn 412 Jembane- og T-banestasjon 415 Godsterminal 416 Postterminal 419 Annen ekspedisjon- og terminalbygning *</p> <p>Telekommunikasjonsbygning</p> <p>429 Telekommunikasjonsbygning</p>	<p>Garasje- og hangarbygning</p> <p>431 Parkeringshus 439 Annen garasje-/hangarbygning *</p> <p>Veg- og trafikktilsynsbygning</p> <p>441 Trafikktilsynsbygning * 449 Annen veg- og biltilsynsbygning *</p> <p>HOTELL OG RESTAURANT</p> <p>Hotellbygning</p> <p>511 Hotellbygning 512 Motellbygning 519 Annen hotellbygning *</p> <p>Bygning for overnatting</p> <p>521 Hospits, pensjonat 522 Vandrer-/feriehjem 523 Appartement 524 Camping/utleiehytte 529 Annen bygning for overnatting *</p> <p>Restaurantbygning</p> <p>531 Restaurantbygning, kafébygning 532 Sentralkjøkken, kantinebygning 533 Gatekjøkken, kioskbygning 539 Annen restaurantbygning *</p> <p>KULTUR OG UNDERVISNING</p> <p>Skolebygning</p> <p>611 Lekeparks 612 Barnehage 613 Barneskole 614 Ungdomsskole 615 Kombinert barne- ungdomsskole 616 Videregående skole 619 Annen skolebygning *</p> <p>Universitets-, høgskole og forskningsbygning</p> <p>621 Universitet/høgskole m/auditorium, lesesal mv. 623 Laboratoriebygning 629 Annen universitets-, høgskole og forskningsbygning *</p> <p>Museums- og biblioteksbygning</p> <p>641 Museum, kunstgalleri 642 Bibliotek/mediatek 643 Zoologisk-/botanisk hage (bygning) 649 Annen museums-/biblioteksbygning *</p>	<p>Idrettsbygning</p> <p>651 Idrettshall 652 Ishall 653 Svømmehall 654 Tribune og idrettsgarderobe 655 Helsestudio 659 Annen idrettsbygning *</p> <p>Kulturhus</p> <p>661 Kino-/teater-/opera-/konserthall 662 Samfunnshus, grendehus 663 Diskotek 669 Annen kulturhus *</p> <p>Bygning for religiøse aktiviteter</p> <p>671 Kirke, kapell 672 Bedehus, menighetshus 673 Krematorium/gravkapell/bårehus 674 Synagoge, moske 675 Kloster 679 Annen bygning for religiøse aktiviteter *</p> <p>HELSE</p> <p>Sykehus</p> <p>719 Sykehus *</p> <p>Sykehjem</p> <p>721 Sykehjem 722 Bo- og behandlingssenter 723 Rehabiliteringsinstitusjon, kurbad 729 Annen sykehjem *</p> <p>Primærhelsebygning</p> <p>731 Klinikk, legekontor/-senter/-vakt 732 Helse-/sosialsenter, helsestasjon 739 Annen primærhelsebygning *</p> <p>FENGSEL, BEREDSKAP O.A.</p> <p>Fengselsbygning</p> <p>819 Fengselsbygning *</p> <p>Beredskapsbygning</p> <p>821 Politistasjon 822 Brannstasjon, ambulansestasjon 823 Fyrstasjon, losstasjon 824 Stasjon for radarovervåk. av fly-/skipstrafikk 825 Tilfluktsrom/bunker 829 Annen beredskapsbygning * 830 Monument 840 Offentlig toalett</p>
---	---	--

**) eller bygning som har nær tilknytning til tjener slike bygninger*

A. Kvittering for nabovarsel - Levert personlig

Behold original og send kopi til kommunen sammen med byggesøknad



Fylles ut av deg som nabovarsler

VEDLEGG C-1

Eiendommen jeg skal gjøre noe på:

Adresse: BAKKAVEGEN 63	Gårdsnr: 133	Bruksnr: 67
Postnr/sted: 5953 FONNES	Festenr:	Seksjonsnr:
Kommune: AUSTRHEIM		

Navn på alle eiere (eller festere) av naboeiendom:

Eier/fester:

Eier/fester:

Naboens eiendom:

Adresse:	Gårdsnr:	Bruksnr:
Postnr/sted:	Festenr:	Seksjonsnr:
Kommune:		



Fylles ut av deg som mottar nabovarsel.

Alle eiere/festere må signere.

Signer her for å bekrefte at du har mottatt nabovarselet (obligatorisk)

Jeg bekrefter at jeg har mottatt nabovarselet

X Dato: **26/3-23** Underskrift: **Hilde Synnervåg**

X Dato: **27/3-23** Underskrift: **Pynd Ullstad**

Signer her i tillegg hvis du samtykker til bygge/rive-planene (frivillig)

Jeg har ingen merknader og samtykker til planene

X Dato: **26/3-23** Underskrift: **Hilde Synnervåg**

X Dato: **27/3-23** Underskrift: **Pynd Ullstad**

* Merknad det må ikke tas noe an bredde på eksisterende vei

VEDLEGG D-1

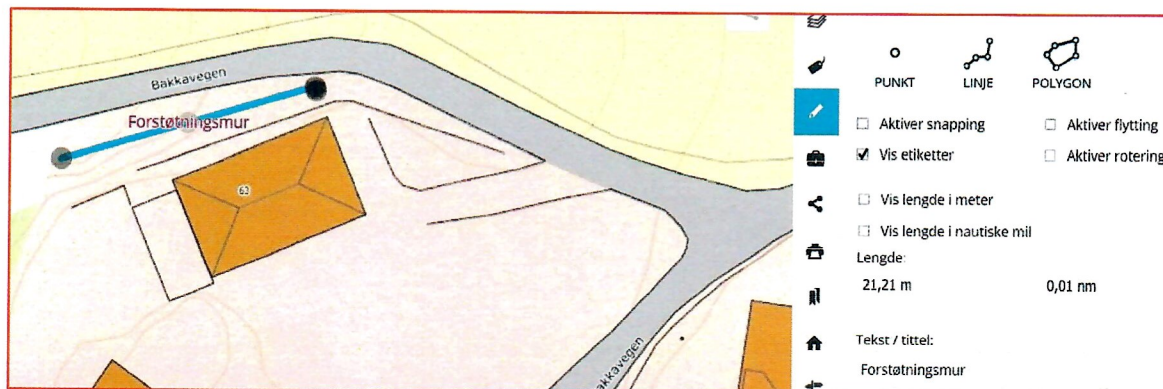
Bakkavegen 63; Gård-/Br.nr. 133-67 – Forstøtningsmur langs fasade mot nord.

Ønske om avklaring omkring søknad for oppsetting av forstøtningsmur.

I den hensikt å trygge eiendomsgrense mot nord, ønsker vi å sette opp en forstøtningsmur mot kjøreveg til «Klementsvisa» (teknisk område mot sjø) for vårt byggefelt.


Forstøtningsmur er forutsatt å bli ca. 20m lang med en høyde på 2 meter (laveste) til en høyde på 4 meter (høyeste nivå). Mur er tiltenkt som støpt betongmur med innstøpte «profil- elementer» (vha. isopor) som vil gi en kledelig fasade.

Kartutsnitt for plassering av forstøtningsmur:




I forbindelse med fjerning av busker og tre- røtter for klargjøring ifm. fundament til ny mur, ser vi at det vil være behov for å sikre noen av de steiner som er del av opprinnelig steinsetting av eiendom mot nord. Dette vil bli gjort for å hindre utglidning av disse steinmasser i forbindelse med fundamentering for ny forstøtningsmur, se bilder under:


Steinsetting med mulighet for utglidning:



Startpunkt (2m høyde), forstøtningsmur mot øst:



Sluttpunkt (4m høyde), forstøtningsmur mot vest:



Høyde på forstøtningsmur vil variere mellom 2m og 4 meter.
Lengde på forstøtningsmur vil være ca. 20 meter
Det vil bli montert gjerde med høyde 1000mm på topp av mur.
Snitt av mur og såle er vist under, tykkelse på mur 200mm:

VEDLEGG
E-1

