



Statens Kartverk
Postboks 600 Sentrum
3507 HØNEFOSS

Dykkar ref.:

Vår ref.:

20/4915 - 4 / AKV

Dato:

11.12.2020

Melding til tinglysing - erklæring om arealoverføring

Vedlagt følger melding til tinglysing – erklæring om arealoverføring gnr 137 bnr 4, 6 og 27.

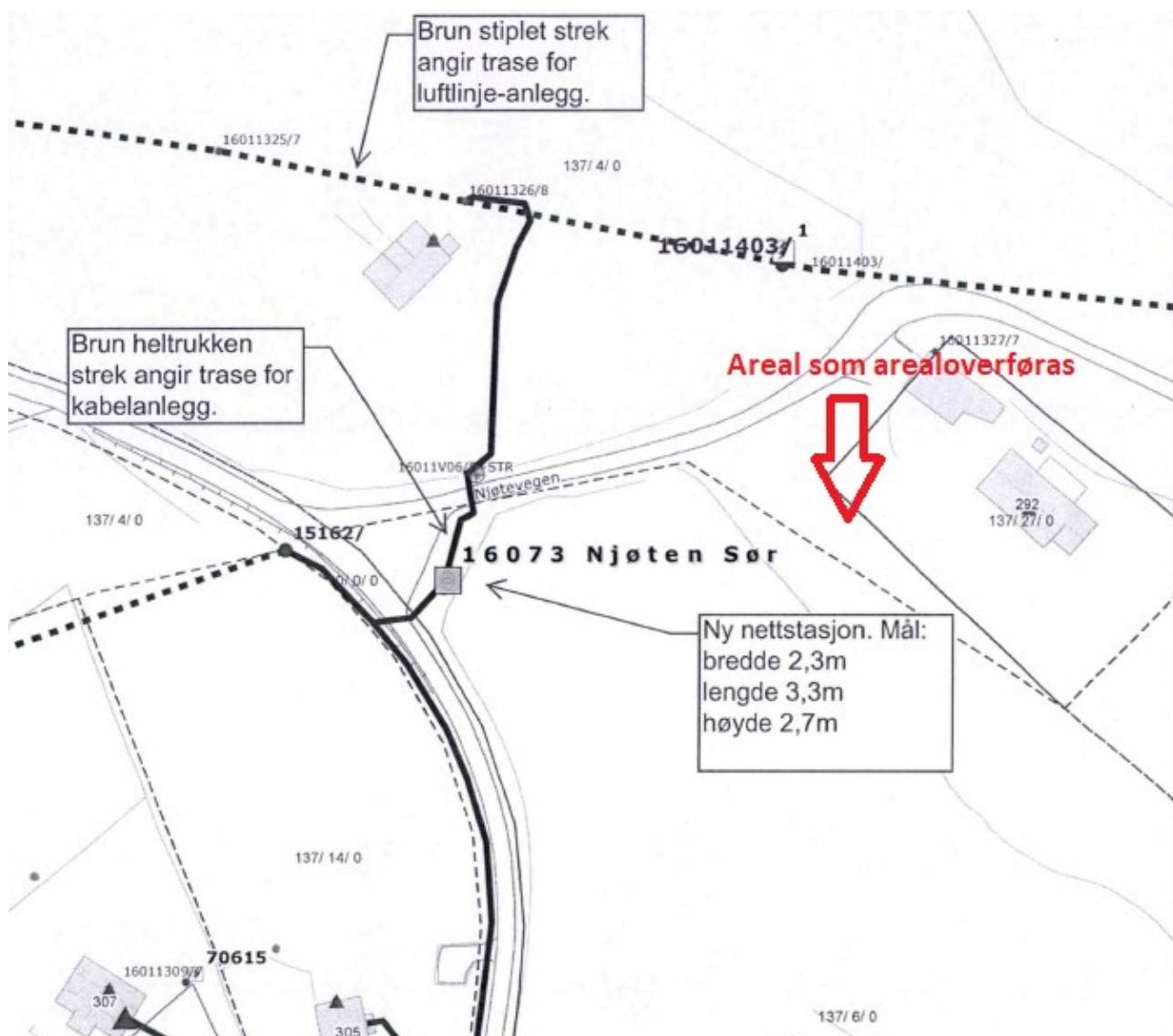
Det er arealoverføring frå gnr 137 bnr 4 til gnr 137 bnr 27 der begge eigedomane har same heimelshavar og det følger ikkje med erklæring om arealoverføring for denne arealoverføringa, det følger berre med Melding til tinglysing.

Det er også arealoverføring frå gnr 137 bnr 6 til gnr 137 bnr 27 der det ikkje er same heimelshavare. Her følger det med erklæring om arealoverføring i tillegg til melding til tinglysing.

På gnr 137 bnr 6 er det heftelse med dokumentnummer 2005/10406-1/51 15.11.2005, pantehaver DNB Bank ASA.

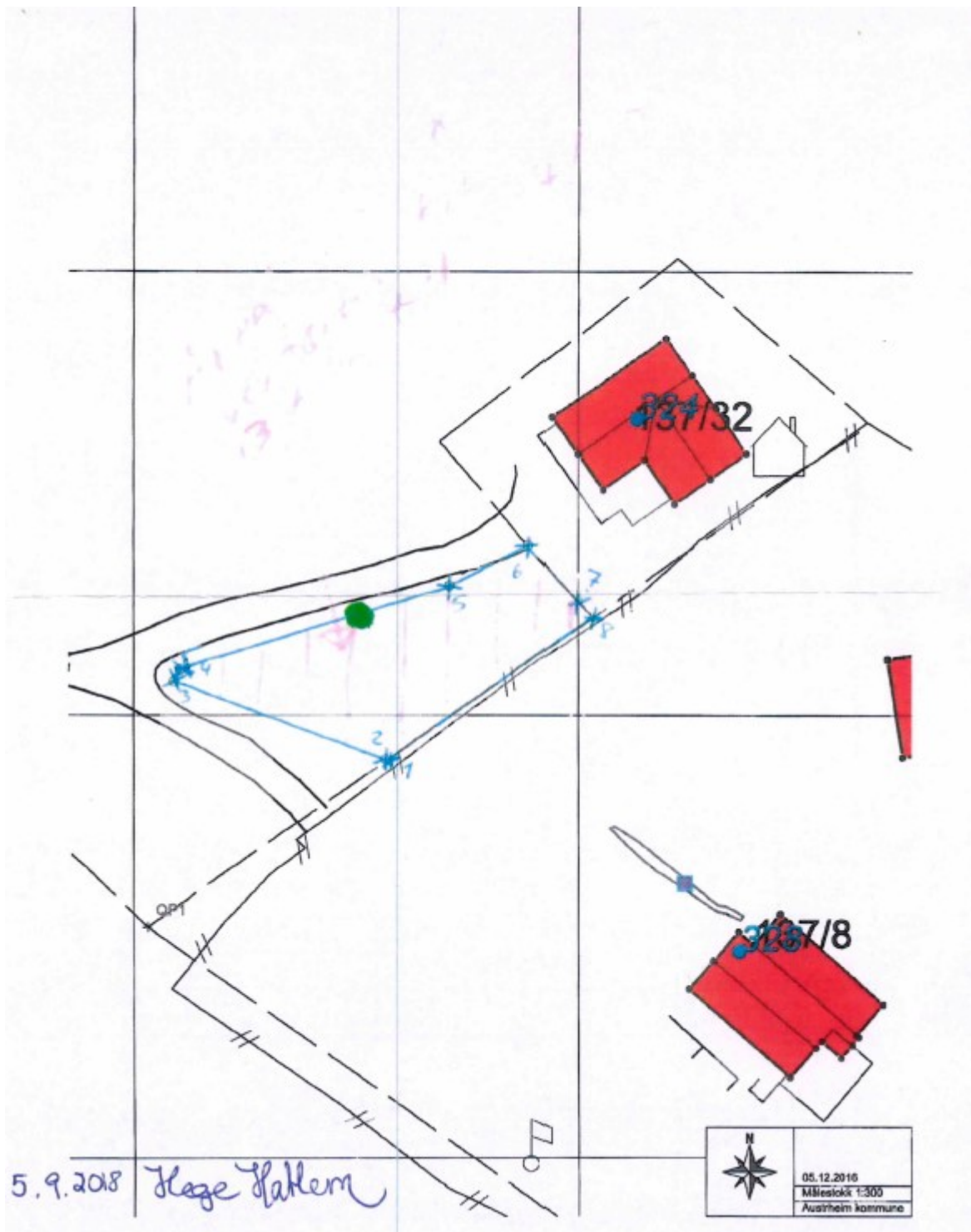
Eg har snakka med dei, og dei vil sende pantafrafall inn til tinglysing i denne saka. Eg veit ikkje kor lang behandlingstid dei har, men dei skulle ta saka vidare.

Det er også ein betemmelse om nettstasjon der rettighetshavar er Bkk Nett AS. Denne retten kjem ikkje i berøring med areal som skal arealoverførast frå gnr 137 bnr 6 til gnr 137 bnr 27.



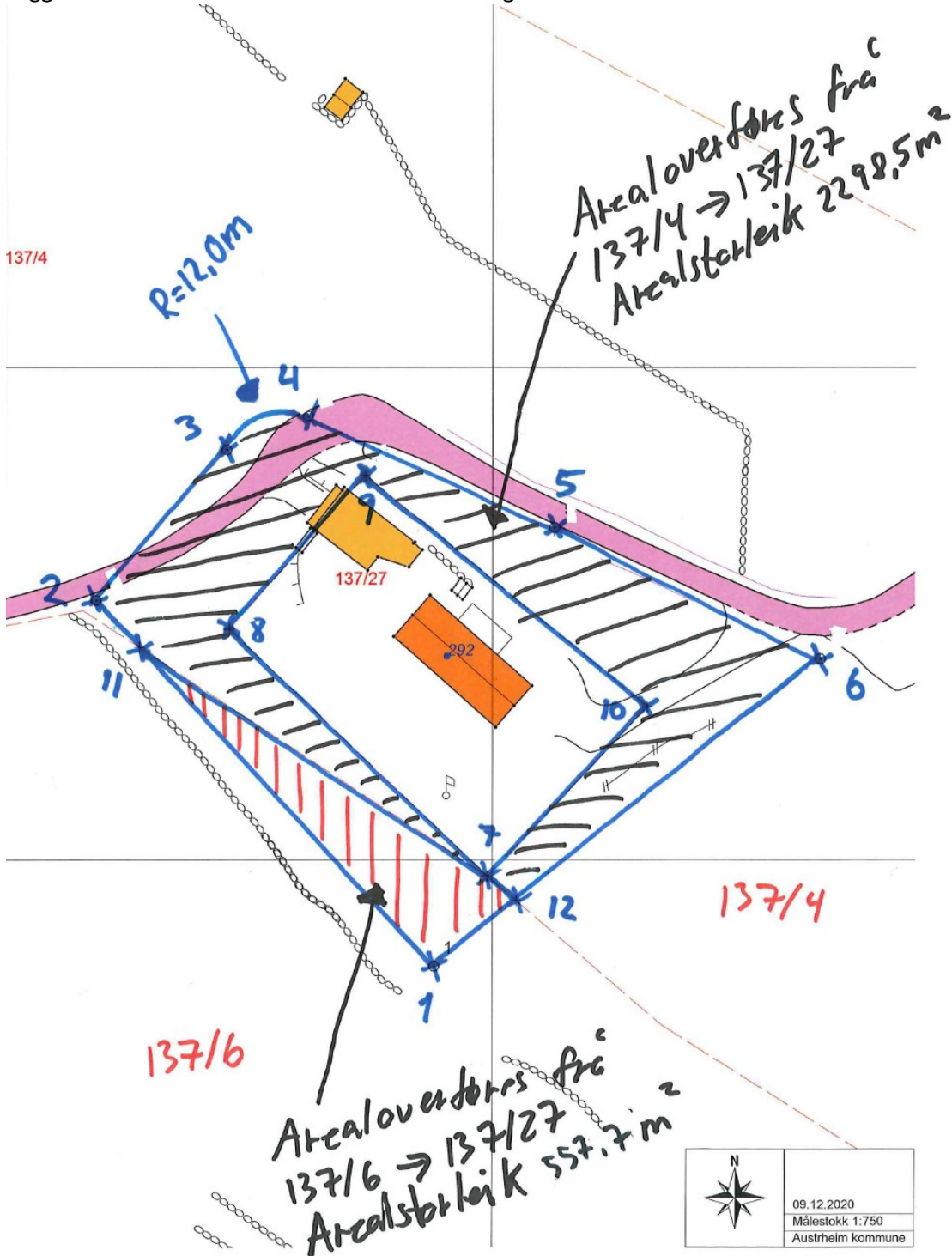
Figur 1 Kartutsnitt som visar nettstasjonen

Det er også ein erklæring/avtale der rettighetshaver er gnr 137 bnr 32 ang bestemmelse om ein kum. Denne kummen ligg ved gnr 137 bnr 32 som ligg langt unna arealet som skal arealoverførast og denne retten berører ikkje arealoverføringa.



Figur 2 Kartutsnitt som visar plassering kum

Legg ved kartutsnitt som viser kor arealoverføringa vert utført.



Figur 3 Kartutsnitt frå protokoll

Med helsing

Alf Kvant
oppmålingsingeniør

Dette dokumentet er elektronisk godkjent og har difor ingen signatur

Vedlegg:

Melding til tinglysing

Erklæring vedr. unntak

Melding til tinglysing

Erklæring om overaloverføring

Mottakere:

Statens Kartverk

Postboks 600
Sentrum

3507

HØNEFOSS