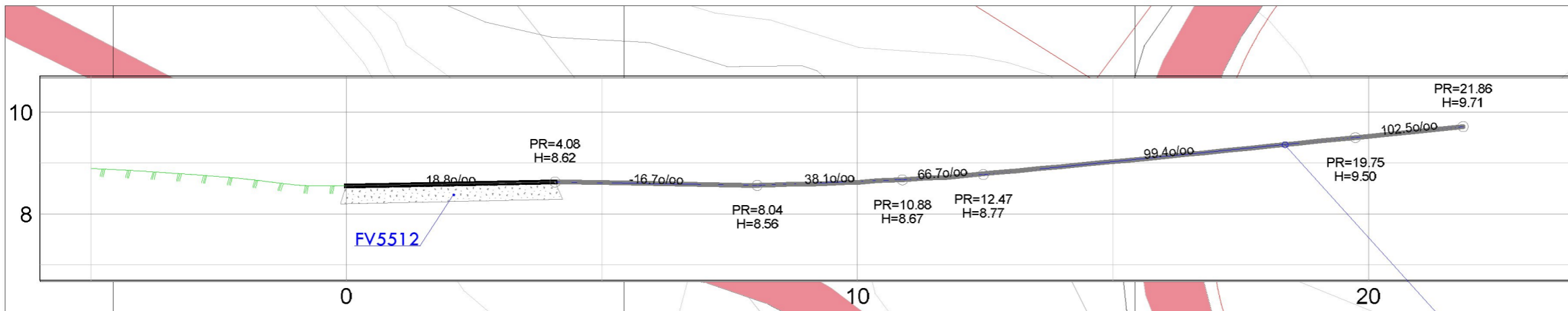
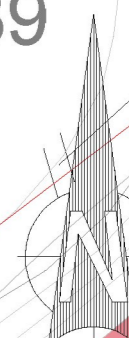

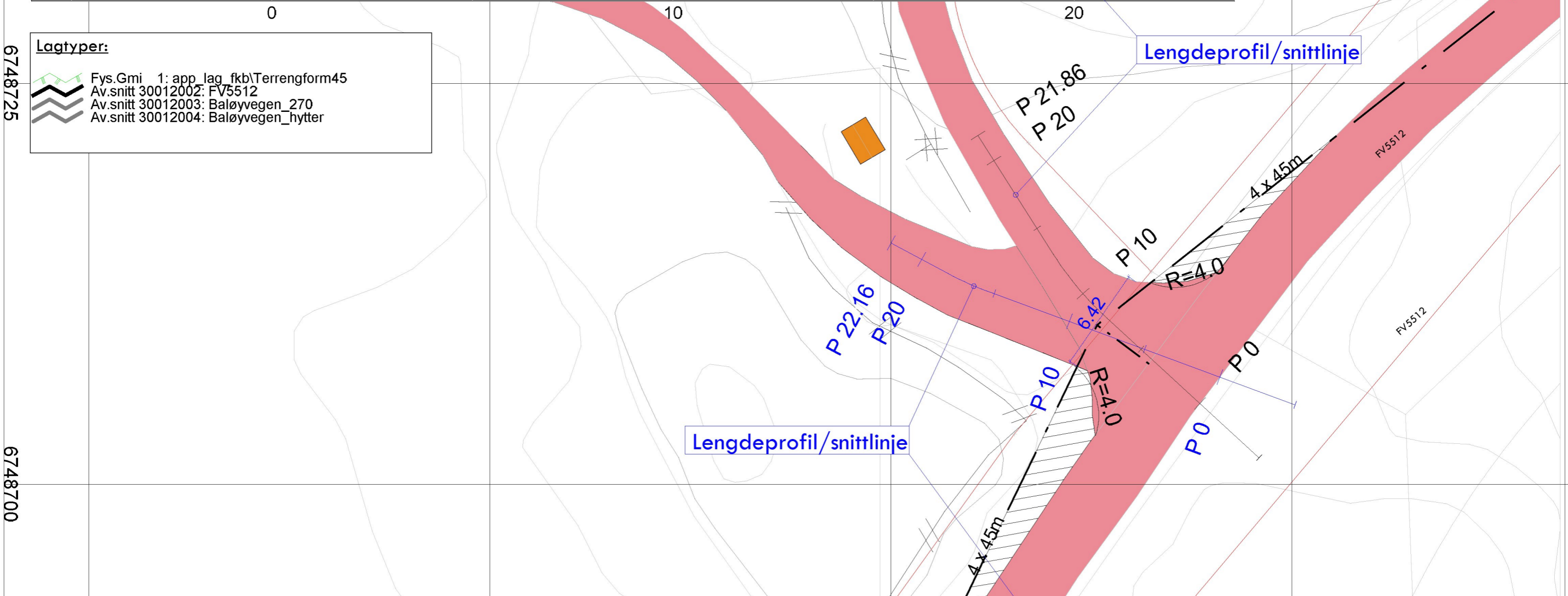


165/39



Lagtyper:

- Fys.Gmi 1: app_lag_fkb\Terrengform45
- Av.snitt 30012002: FV5512
- Av.snitt 30012003: Baløyvegen_270
- Av.snitt 30012004: Baløyvegen_hytter



Snitt linjer i eksisterende kryss som viser fall frå fylkesvegen med vel 1%



Kålas Bygg AS Torvhusmyrane 2 5913 Eikangervåg		Kilde for basiskart: Austheim kommune Koordinatssystem: UTM zone32 / Euref 89 Data for basiskart: 15.09.2021 Høgdegrunnlag: NN 2000	
Dato: 20.05.2022	Konstr./regnet: sh	Godkjent:	Målestokk: 1:100
Justering kryss v/FV5512, snitt eksisterende kryss avkjørsel til Baløyvegen 264-270 Tiltakshavar: Age Hauge Hjeltveit		Erstatning for:	Erstatet av: 004
Henvisning:		Beregning:	Austheim kommune

271950

271975

272000