

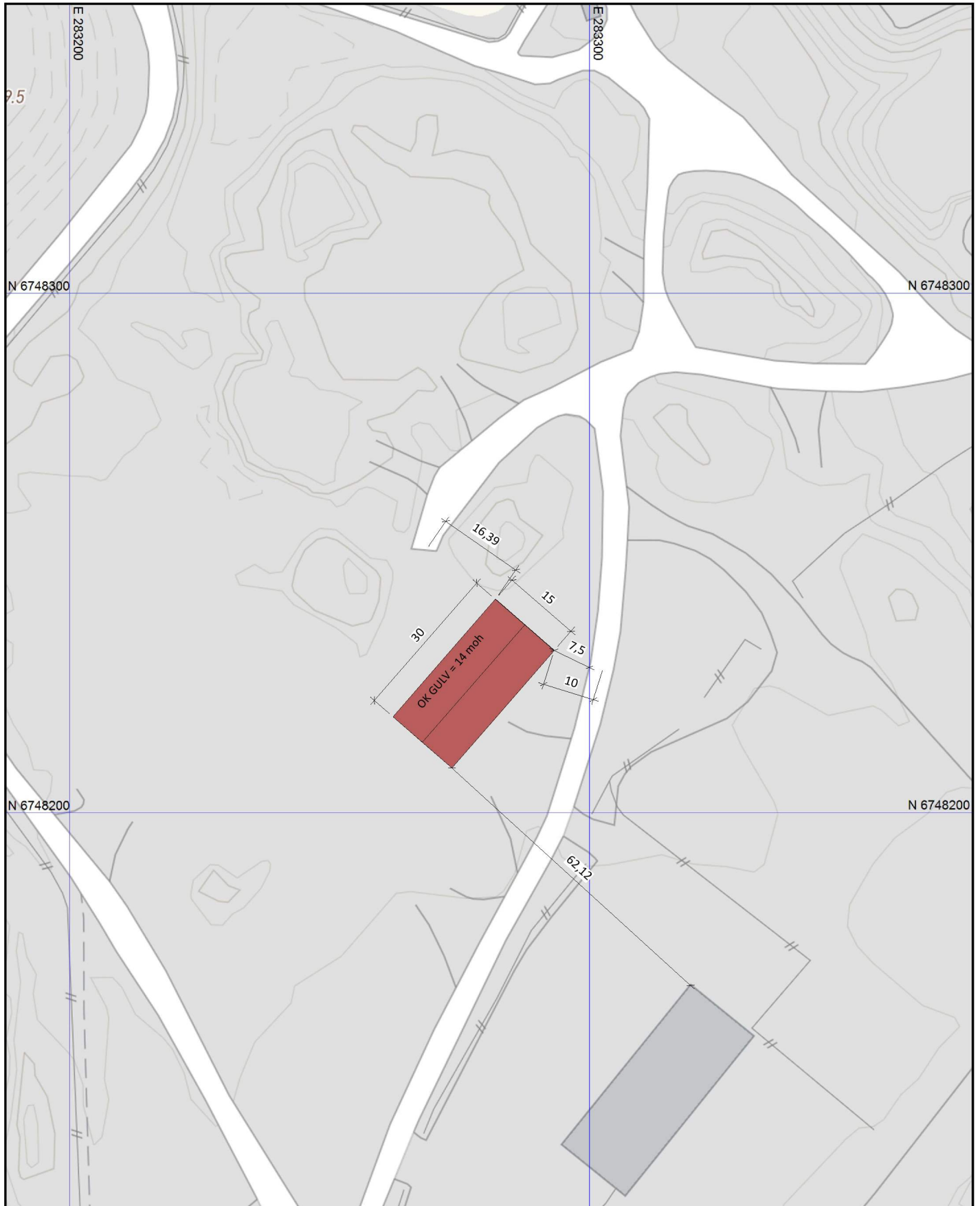


128/76

Dato: 18.10.2022

Målestokk: 1:1000

Koordinatsystem: UTM 32N



**Tegnforklaring:**

Nytt tiltak  
Endret kote  
Eks. Terreng  
Eiendomsrensse  
Byggegrense



**Prosjekt:**

Equinor  
Mongstad 50  
5953, Mongstad  
128/76, Austrheim

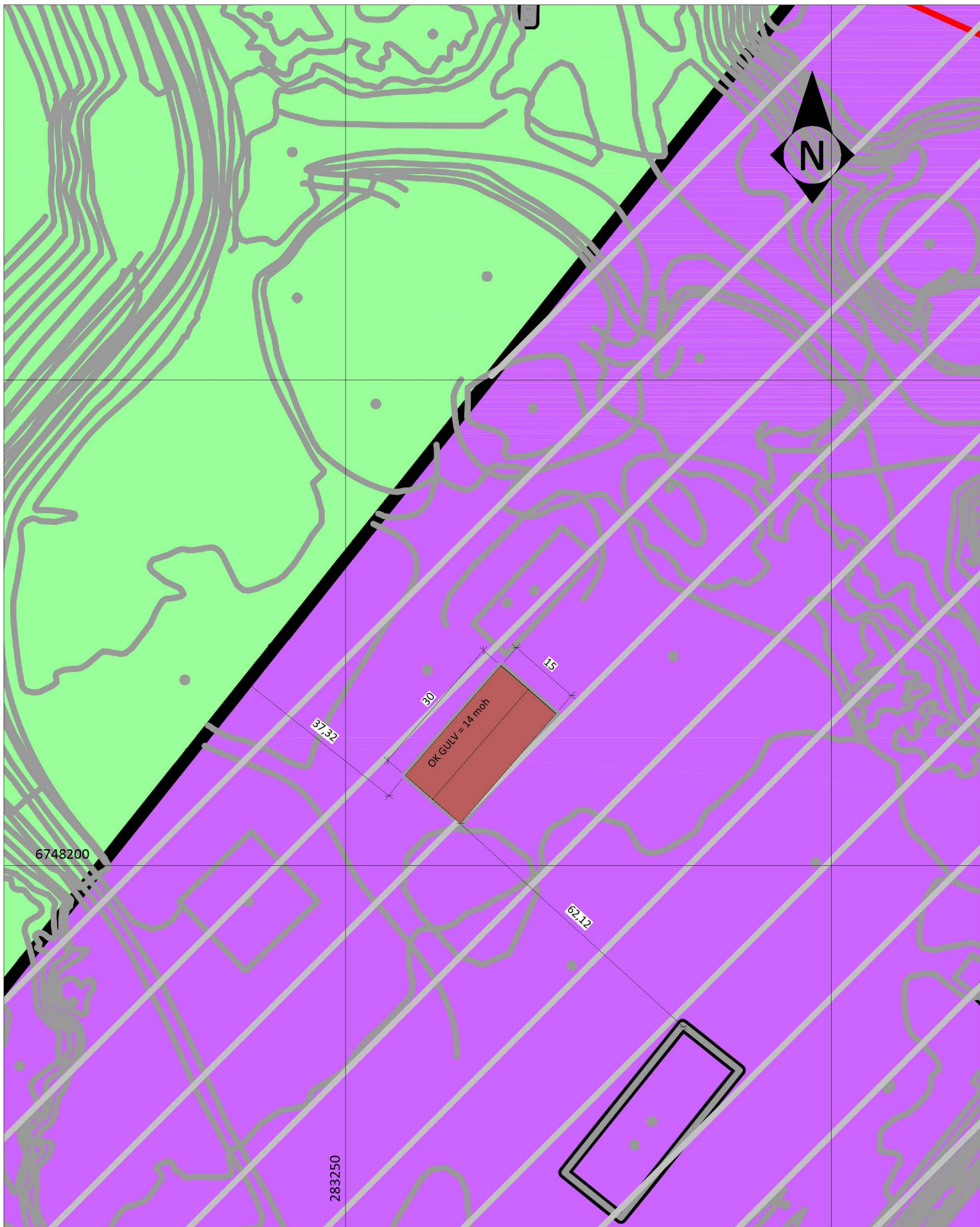
Rev1: -  
-  
Rev2: -  
-  
Rev3: -  
-

Tegning: D1\_Situasjonsplan  
Dato: 18/10/2022  
Målestokk: 1:1000  
Prosjektnummer: 187020

Produsert av:  
R. Montero

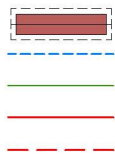
18/10/2022





**Tegnforklaring:**

Nytt tiltak  
 Endret kote  
 Eks. Terreng  
 Eiendomsrensse  
 Byggegrense



**Prosjekt:**

Equinor  
 Mongstad 50  
 5953, Mongstad  
 128/76, Austrheim

Rev1: -  
 -  
 Rev2: -  
 -  
 Rev3: -  
 -

Tegning: D2\_Situasjonsplan

Dato: 18/10/2022

Målestokk: 1:1000

Prosjektnummer: 187020

Produsert av:

R. Montero

18/10/2022

