

6747700









6747650


282100

282150

282200

Teiknforklaring

	Bustad		Utomhus/grønt
	Garasje		Teiggrense
	Terrasse		Byggegrense
	Veg		Siklinje

Villanger & Sønner As Kvassnesvegen 45 5914 Isdalstø			Kilde for basiskart: Austrheim kommune Dato for basiskart: 02.01.2023 Koordinatsystem: UTM sone32/ Euref 89 Høgdegrunnlag: NN 2000	
Dato	Konstr./regnet	Godkjent	Målestokk	 Epost: post@sh-oppmaling.no Tlf 472 99 092
10.01.2023	sh		1:500	
Situasjonsplan ny bustad Gnr 131, bnr 339 Tiltakshavar: Ernst Sognnes				Erstatning for: _____ Erstatet av: _____
Henvisning: 23001			Beregning: _____	001 Austrheim kommune