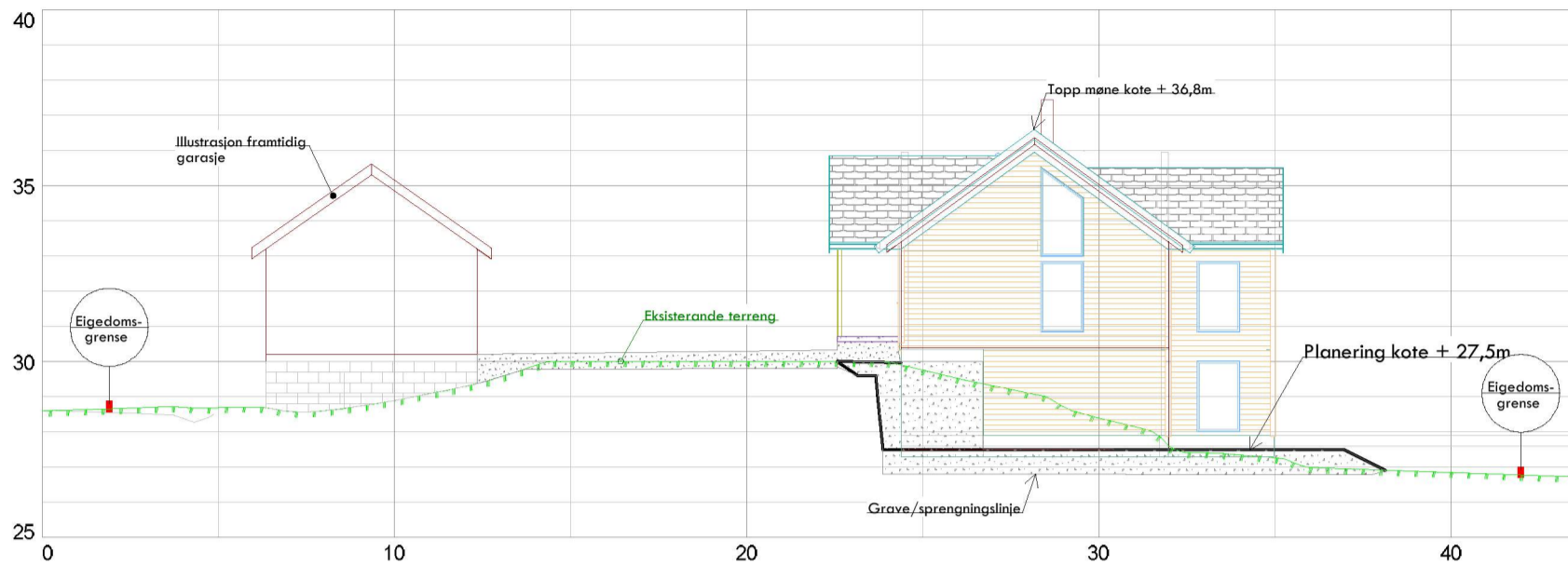
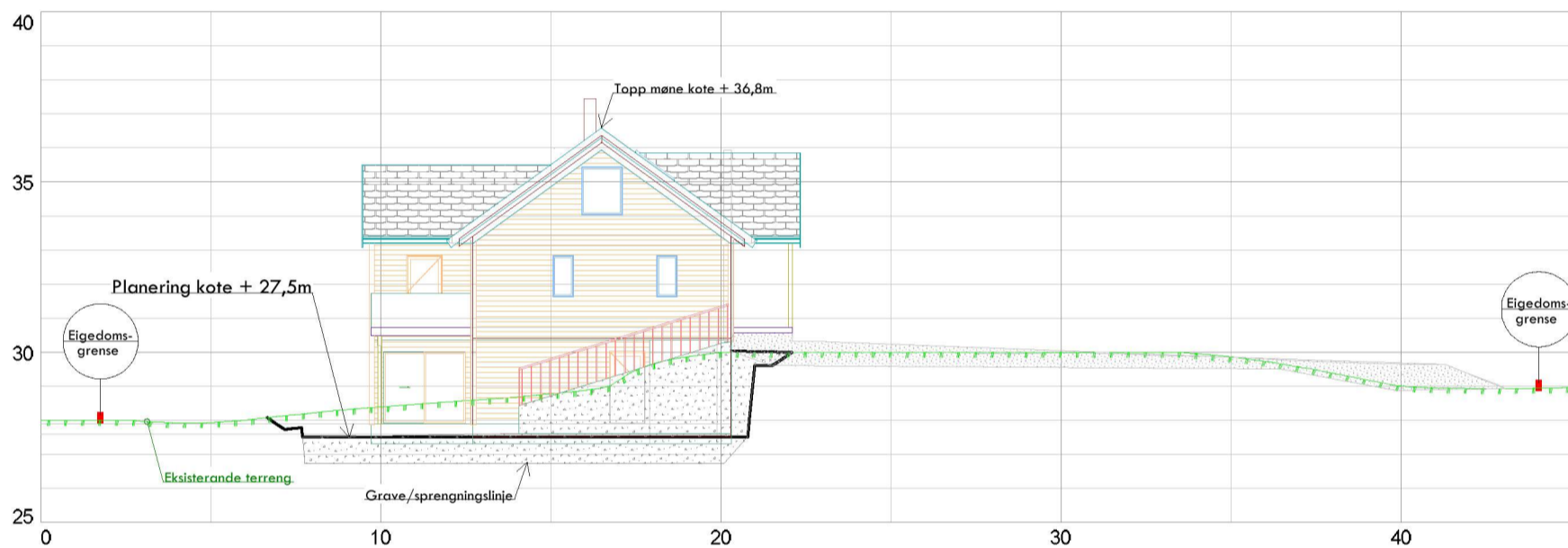


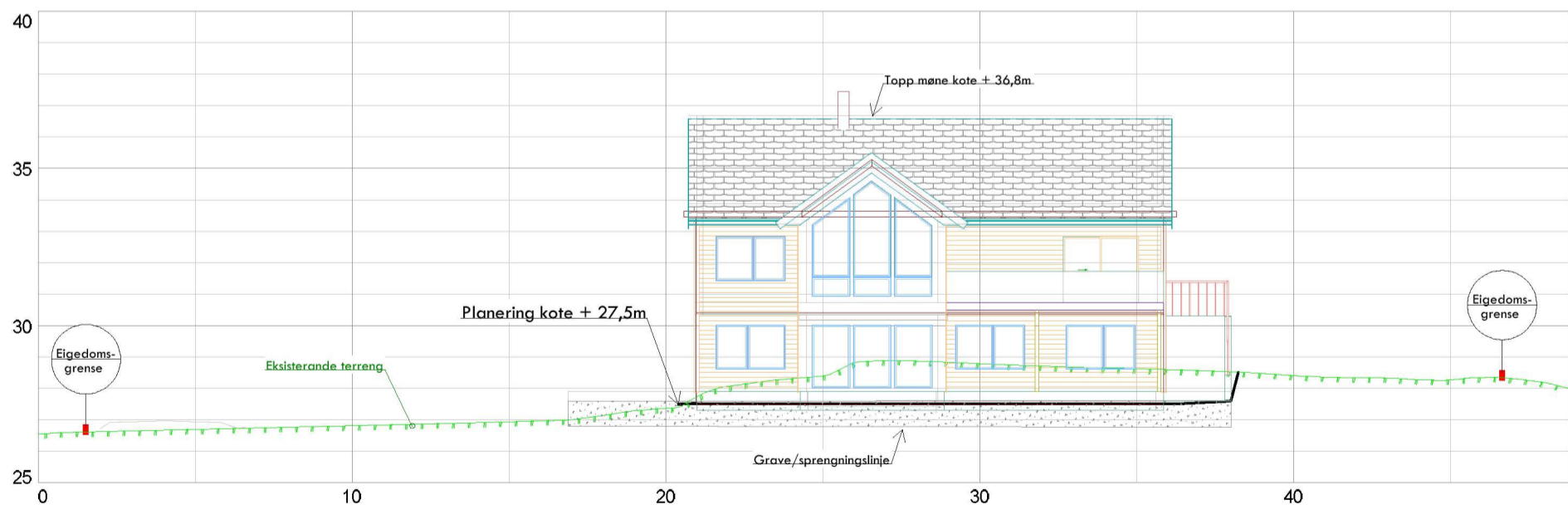
# Snitt A - A



# Snitt B- B



# Snitt C - C



A	Div justeringer	19.01.2023	sh
<b>Villanger &amp; Sønner As</b> Kvassnesvegen 45 5914 Isdalstø			Kilde for basiskart: Austrheim kommune Dato for basiskart: 02.01.2023 Koordinatsystem: UTM sone32/ Eufref 89 Høgdegrunnlag: NN 2000
Dato	Konstr./tegnet	Godkjent	Målestokk
10.01.2023	sh		
Snitt sit. plan ny bustad Gnr 131, bnr 339 Tiltakshavar: Ernst Sognnes			Erstattet av: <b>002</b>
Henvisning:	Beregning:	Austrheim kommune	
23001			