


UTARBEIDET AV	GODKJENT, DATO / SIGN	VERSJON	SIDE	HJELPEDOK.	
RK	30.05.12 PAB	1.0	Side 1 av 1	BS	
REVIDERT AV	SIST REV., DATO/	SIGN			
RK	19.01.2023	RK			
ERKLÆRING / RETTIGHET					

JEG: Harald Odd Sognnes HJEMMELSHAVER av

GNR/BNR: 131/339,338,340 Kommune: Austrheim

Gir med dette rettighet til:

Tiltakshaver

Ernst Sognnes

Loddefjordveien 12, 5171 Loddefjord

Til følgende:

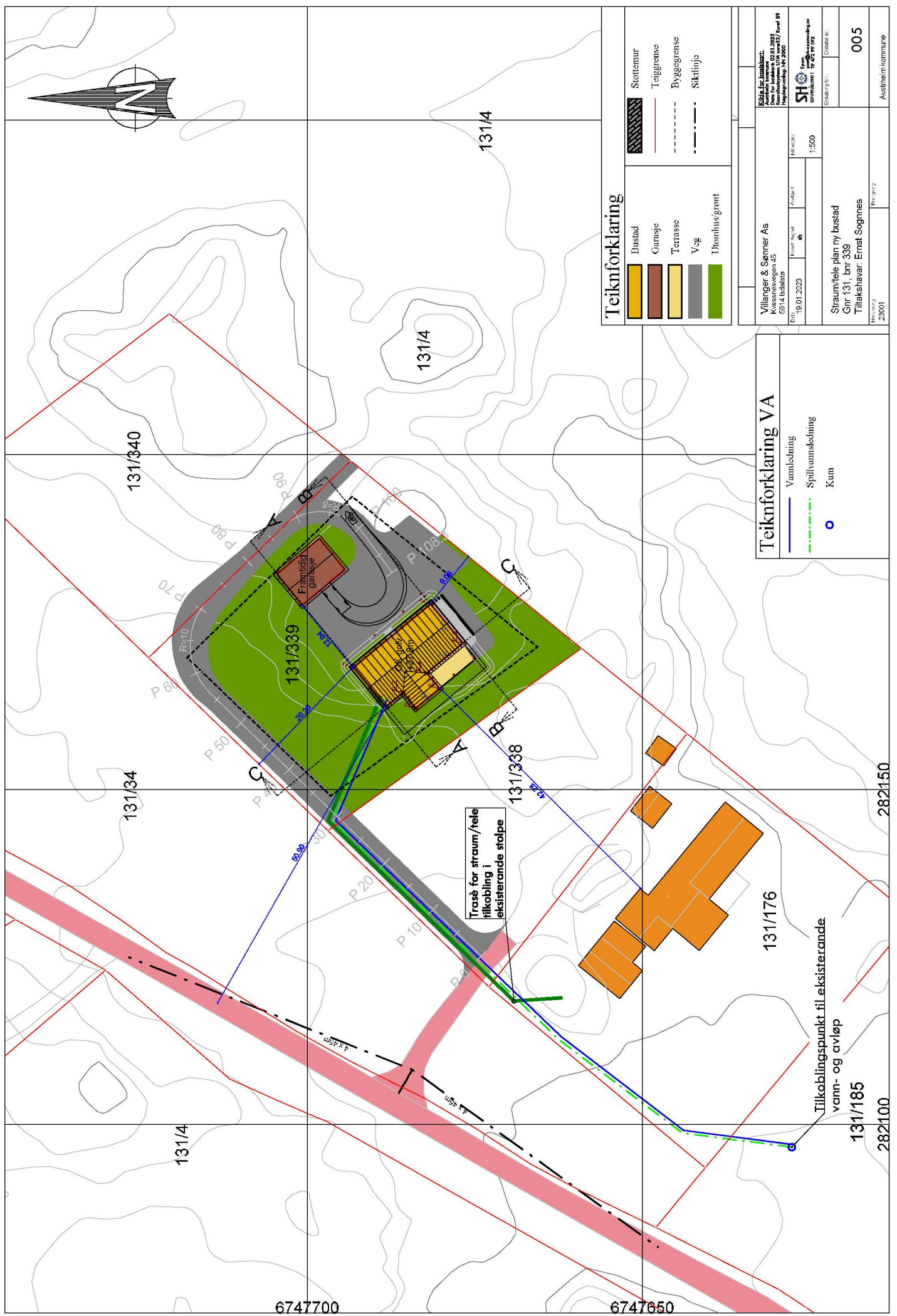
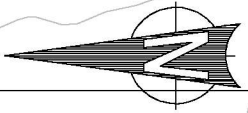
- Planlegging, søknad og etablering tilkomstvei over eiendom 131/338
- Planlegging, søknad og etablering tilkomstvei over eiendom 131/340
- Planlegging, søknad og etablering av tiltak enebolig, vei, utenomhusplan på eiendom 131/340

Vedlagt denne rettighet kart som viser tiltak og rettighet.

Dato: 10.01.23 sist rev: 19.01.2023 tegningsnr /navn: "005 Straum/tele plan ny bustad Gnr 131, bnr 339"

Dato: 19.01.2023 Sted: Fonnes


 Harald Odd Sognnes



Trasé for strøam/veie
tilkobling i
eksisterende stolpe

Tilkoblingspunkt til eksisterende
vann- og avløp
131/185

Teiknforklaring	
	Bustad
	Garasje
	Terrasse
	Veg
	Utomhusgren
	Støttemur
	Teglgrense
	Byggegrense
	Sikrlinje

Teiknforklaring VA

- Vannledning
- Spillvannsledning
- Kunn

Kilde for boksett: Data for boksett 02.01.2023 Oppmåling av 2022 Høydeangivelse i N 2000	
Vilanger & Sømer AS Kvasnesvegen 45 5814 Isdalstun	
Dato: 19.01.2023	Skala: 1:500
Prosjekt: 23001	Blatt: 005
Austheim kommune	