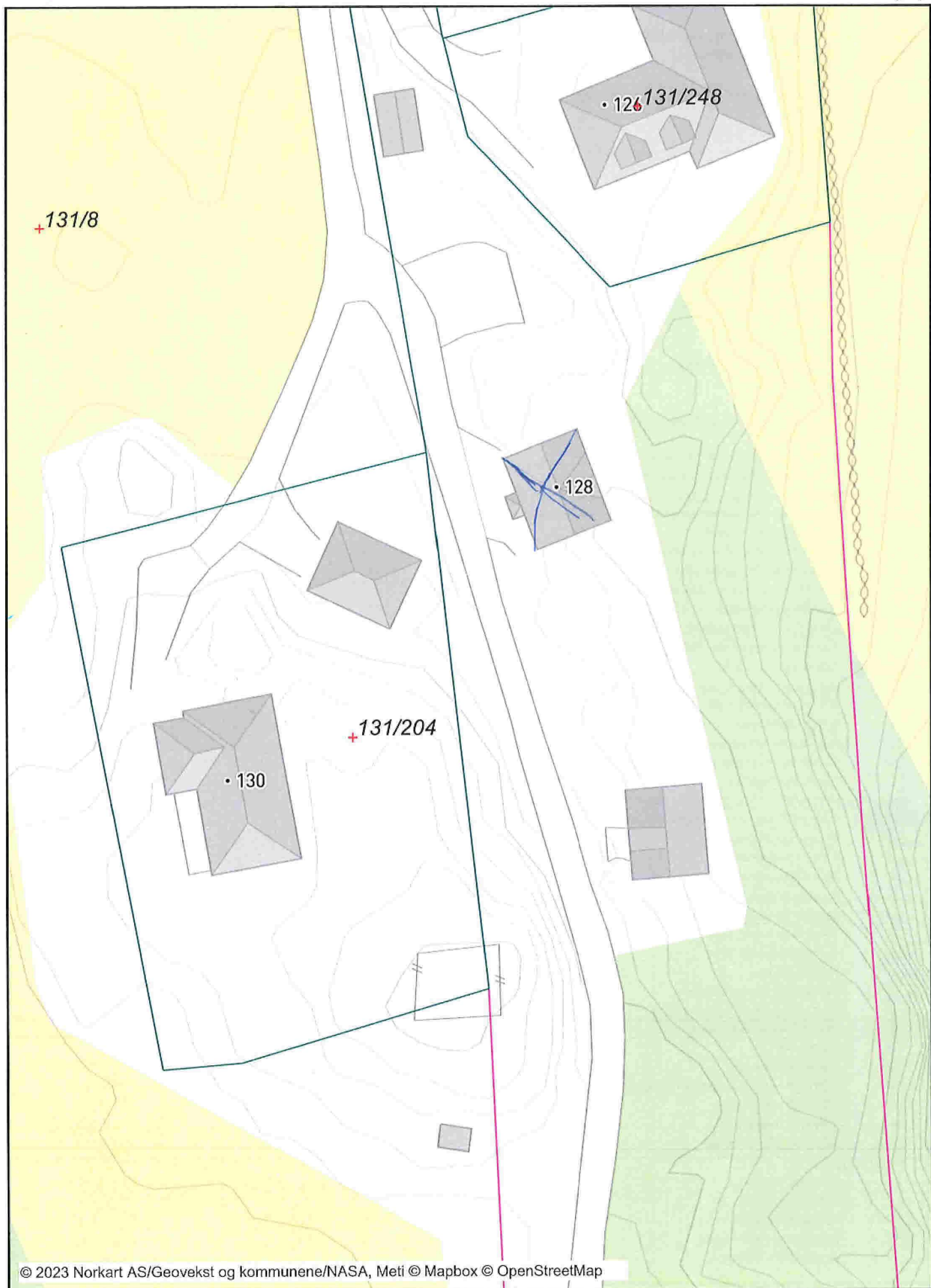





























































X RIVING



Tegnforklaring

Reguleringsplan-Bygninger og anlegg (PBL2008 §12)			Grense <= 30 cm
	Bustader - frittliggjande småhus		Grense < 200 cm
	Tenesteyting		Grense < 500 cm
	Småbåtanlegg i sjø og vassdrag		Grense >= 500 cm
	Uthus/naust/badehus		
	Leikeplass		
Reguleringsplan-Samferdselsanlegg og teknisk infra			
	Veg		
	Køyreveg		
	Fortau		
	Gang-/sykkelveg		
	Annan veggrunn - tekniske anlegg		
	Annan veggrunn - grøntareal		
	Kai		
	Kollektivhaldeplass		
	Parkering		
	Kombinerte formål for samferdselsanlegg og/eller tek		
Reguleringsplan-Grøntstruktur (PBL2008 §12-5 NR.)			
	Turveg		
	Park		
Reguleringsplan- Landbruks-, natur- og friluftformål			
	Landbruksformål		
	Naturformål		
Reguleringsplan- Bruk og vern av sjø og vassdrag			
	Småbåthamn		
	Friluftsområde i sjø og vassdrag		
	Kombinerte formål i sjø og vassdrag		
Reguleringsplan-Omsynsoner (PBL2008 §12-6)			
	Faresone - Høgspenningsanlegg (inkl. høgspenkablar)		
	Sikringsone - Frisikt		
	Støysone - Raud sone etter rundskriv T-1442		
	Støysone - Gul sone etter rundskriv T-1442		
	Angittomsynsone - Bevaring kulturmiljø		
	Bandlegging etter lov om kulturminne		
Reguleringsplan- Føresegningsområde (PBL2008 §12-7)			
	Føresegningsområde - Anlegg- og igggområde		
	Føresegningsområde		
Reguleringsplan-Juridiske linjer og punkt PBL2008			
	Sikringssonегrense		
	Støysonegrense		
	Angittomsyngrense		
	Bandleggingsgrense noverande		
	Føresegnsgrense		
Reguleringsplan - Felles for PBL 1985 og 2008			
	Regulerings- og utbyggingsplanområde		
	Planen si avgrensing		
	Faresonegrense		
	Formålsgrense		
	Byggjegrænse		
	Bygningar som inngår i planen		
	Bygningar som skal fjernast		
	Regulert senterlinje		
	Frisiktslinje		
	Målelinje/avstandslinje		
	Vegstengning / fysisk spere		
	Stenging av avkjørsel		
	Avkjørsel		
Abc	Påskrift feltnavn		
Abc	Påskrift reguleringsformål/arealformål		
Abc	Påskrift utnytting		
Abc	Påskrift breidde		
Abc	Påskrift plantilbehør		
Matrikelkart			
	Grunneiendom		
	Hjelpelinje veg		
	Hjelpelinje fiktiv		
	Hjelpelinje vannkart		
	Grense <= 10 cm		