




**BASISKART**

-  Eiendomsgrense
  -  Eksisterende bebyggelse
- Geodetisk grunnlag: UTM32\_Euref 89  
Geodetisk høydegrunnlag: NN1954  
Uttaksdato basiskart: 08.05.23  
Dato tilleggskartlegging:

 Kartmålestokk: 1:3000 ved format A0  
 Areal: 1 843 874 m<sup>2</sup>

**Varselkart med planavgrensning**  
Varsel om oppstart av  
detaljreguleringsplan for Gnr. Bnr.  
79/47, 79/53, 79/33  
Skipavika, Eivindvik