























Tegnforklaring :

	Eiendomsgrense		Støysone		Eksisterende bygg		Avfall
	Plangrense		Myrområde		Bygeområde		Landbruksområde
	Byggegrense		Enebolig / 19 boenheter		Privat uteareal		Vannspeil
	Veg		Tomannsbolig / 60 boenheter		Felles uteareal og park		Sti og snarvei
	Fortau		Firemannsbolig / 32 boenheter		Leke- og aktivitet areal		Trafo

Totalt 111 boenheter

Austrheim kommune
Kaland og Fonnes områdeplan

Illustrasjonsplan



Avdeling Os
Hamnevegen 53
Postboks 291, 5203 Os
Telefon: 56 57 00 70

Avdeling Stord
Sø 21
Postboks 667, 5404 Stord
Telefon: 53 40 37 80

Gnr./Bnr./Festnr.: -

Prosjektnr.: 202112800

Sted: Os
Dato: 26.10.2023

Målestokk: 1:2000 (A2)

Prosj.ansv.: AKK

Tegnet av: ZK

Kontrollert av: AKK

Tegn.status: Mulighetsstudie

Tegningsnr.: A10-00-01

Rev.: