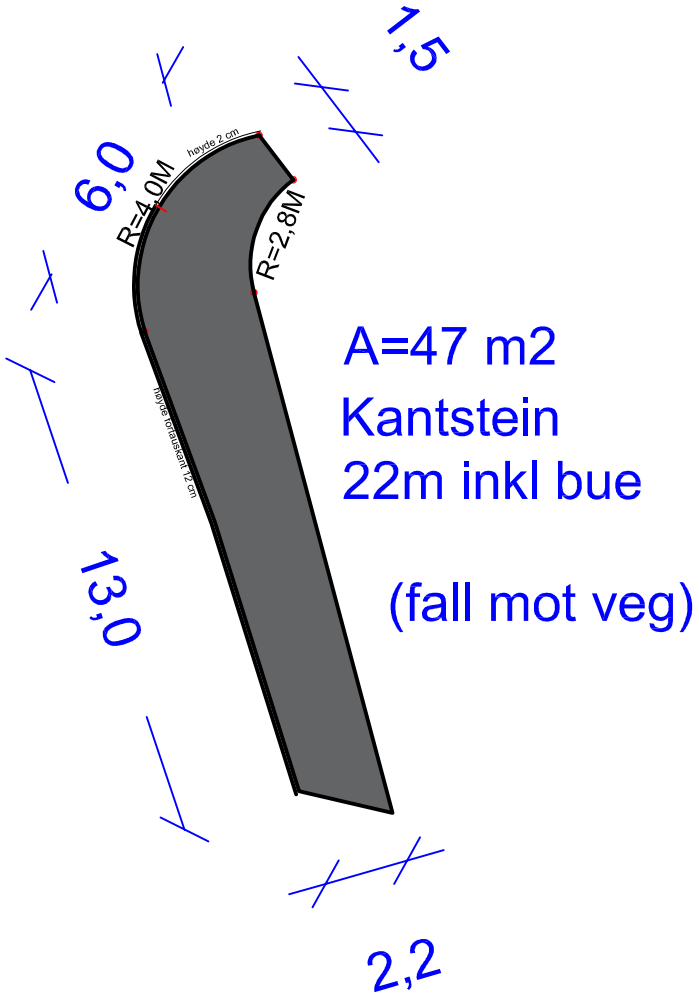

A=47 m2
Kantstein
22m inkl bue

(fall mot veg)

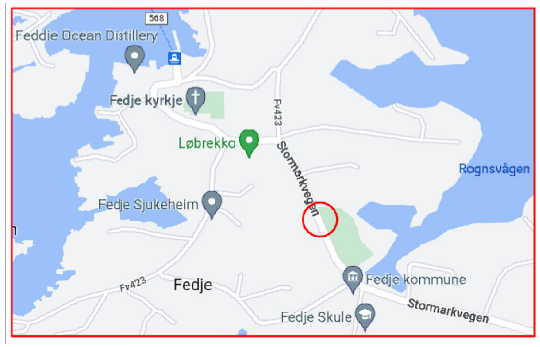

UTDRAG KRAV OG RETNINGSLINER FOR UTFORMING AV VEGAR, FORTAU OG GANGVEGAR
BASERT PÅ VEGNORMAL **N100 VEG-OG GATEUTFORMING** – GJELDANDE FRÅ 22.6.2021

4.4.1	Fortau	4.4 Kantstein

Krav til høyde på kantstein er gitt i kapittel 4.4.1.

Fortau i bygater deles inn i ulike soner/arealer. Det skilles mellom kantsteinssone, møbleringssone, ferdselsareal og veggsone. Se Figur 2.1.

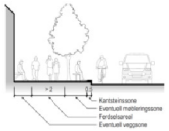

Figur 2.1 — Inndeling av fortauet i soner med breddekrav (målt i m).

Veggsone er sone mot fasade, hvor man for eksempel har benker, trapper og adkomster. Veggsone er aktuelt å anlegge i handle- og oppholdsgater, samt i bygater med bolig i 1. etasje. Behov og breddekrav defineres gjennom overordnet planlegging.

KRAV 2.26 **SKAL** GJELDENDE FRA 22.06.2021

Alle fortau skal ha ferdselssone og denne skal være minste 2 m brei. Dersom fortauet har møbleringssone skal ferdselsarealet økes til 2,5 m for å gi plass for maskinell snørydding o.l.

Møbleringssone er sone mellom trafikk- og gangareal og blir benyttet til ulike former for møblering, for eksempel benker, avfallsspann, trær, skilt, sykkelparkering og belysning. Møbleringssone kan anlegges i alle gater. Behov avklares gjennom overordnet planlegging.

KRAV 2.27 **SKAL** GJELDENDE FRA 22.06.2021

Fortau skal ha kantsteinssone. Kantsteinssonen skal være minimum 0,5 m, målt fra ytterkant kantstein og inn på fortauet. Ved kantstopp og busslomme skal den være minimum 0,7 m.

4.4 Kantstein

Kantstein brukes for å avgrense trafikkområder og lede overflatevann. Kantstein kan også fungere som ledelinjer for blinde og svaksynte.

KRAV 4.122 **SKAL** GJELDENDE FRA 22.06.2021

Avvisende kantstein skal brukes mot fortau eller andre arealer som ønskes beskyttet mot biltrafikk.

4.4.1 Fortau

Kantstein mellom kjørebane og fortau har som hensikt å virke avvisende på kjøretøy.

KRAV 4.123 **SKAL** GJELDENDE FRA 22.06.2021

Kantstein mellom kjørebane og fortau skal ha avvisende kantsteinsvis på minimum 12 cm ved fartsgrense ≥ 50 km/t og minimum 10 cm ved fartsgrense ≤ 40 km/t.

Tegningsnr.: R-2120.060 **Rev.:**

ARTEC
Damsgårdsveien 135
5160 Laksevåg
post@artec.no
55 20 78 50
www.artec.no

Tiltakshaver
FEDJE KOMMUNE

Prosjekt
UTVIDING BØGARDSVIKA GRAV- OG URNELUND

Adresse
5947 Fedje

Gnr./Bnr./Festenr.:
168/129+488

Status:	Artec pro.nr:	Sign:	Kontroll:	Godkjent:
KONTRAKT	21020	RT		

Type:	Nummer:	Rev:	Fase:	Målestokk A4:	Dato opr.:	Dato endret.:
R-2120.060				1:~~1000~~	11.01.22	11.06.22

Tegningsnavn:
Fortau