













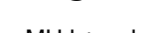


**TEIKNFORKLARING**

-  Planlagt einebustad
-  Planlagt tomannsbustad
-  Planlagt garasje
-  Grøntområde
-  Privat uteopphaldsareal
-  Leikeplass
-  Kommunaltekniske anlegg
-  Tilkøst, terrasse
-  Veg, køyveg
-  Plangrense
-  Støttemur
-  Stigningsforhold
-  Mønehøgd
-  Kotehøgd
-  Vegetasjon



**Illustrasjonsplan for:** 1av2

LINDÅS KOMMUNE. Gnr.24, bnr.4 m.fl.  
 JYDALEN, FAMMESTAD.  
 Nasjonal arealplan-ID 1263\_201510

Kartmålestokk: 1:1000 ved arkformat A2 Ekvidistans : 1m	Forlagsstilar: Anders Myking Fammestad og NHB Bolog Vest AS	 Utarbeidd av: 	Lindås kommune sitt saksnummer Siste revisjonsdato plankart	2015/2611  13.04.2016
--	--	---	--	-----------------------------