

**Norgheshus Hindenes Hus As
Pb 3
5991 OSTEREIDET**

21.04.2016

**Lindås kommune
Driftsavdelingen v/ Linda Folkestad
Kvernhusmyrane 20
5914 Isdalstø**

**Orientering angående søknad om utvida bruk av eksisterende avkjørsel,
GBNR 21/6, Lindås Kommune**


Det søkes herved om utvida bruk av eksisterende avkjørsel til gbnr: 21/6 i Lindås Kommune. Tiltakshaver er Ingvard Jordal og Inger Ø. Jordal.

Tiltakshaver ønsker å bygge en garasje med sekundærbolig over. I den forbindelse søker vi om utvida bruk av eksisterende avkjørsel. Teknisk drift har tidligere gitt dispensasjon vedrørende avstand til byggegrense mot kommunal vei. (brev med ref.15/1231, datert 26.03.2015.)

Vedlagt:

- Erklæring fra eier av gbnr. 21/ 18 om at tiltakshaver har rett til å holde siktsone til sin avkjørsel fri for vegetasjon.
- Situasjonsplan
- Søknad

Vennlig hilsen for
Norgheshus Hindenes Hus



André Vabø

Mob.tlf: 95913867
E-post: andre.vabo@norgheshus.no

SØKNAD OM AVKØYRSLE FRÅ KOMMUNEVEG**Arbeida på eigedomen kan ikkje settast i gang før løyve frå kommunen er gjeve.**

Tiltakshavar Ingvard og Inger Øyna Jordal	Tlf. 47864129
Ansvarleg søkjar/utførande Norgeshus Hindenes Hus AS	Tlf. 95913867
Byggeplassadresse Hindenesvegen 830	Gnr./bnr 21/6
Vegstrekning Hindenesvegen	Stad Hindenes ytre
Tiltaket ligg i område med reguleringsplan Nei <input checked="" type="checkbox"/> (Søknaden vert handsama hjå Teknisk drift). Ja <input type="checkbox"/> Namn på planen: LNF-spreidd bustadbygging (Søknaden vert handsama hjå Byggesak).	

Søknad om avkøyrsl

<input type="checkbox"/> Ny avkøyrsl	<input type="checkbox"/> Bustadeiningar antall...1....stk
<input checked="" type="checkbox"/> Utvida bruk av eksisterande avkøyrsl	<input type="checkbox"/> Hytte antall stk
<input type="checkbox"/> Flytting av eksisterande avkøyrsl	<input type="checkbox"/> Industri/Næring
<input type="checkbox"/> Stenging	<input type="checkbox"/> Driftsavkøyrsl
<input type="checkbox"/> Anna føremål.....	<input type="checkbox"/> Andre

Vedlegg

- Det vert vist til vedlagt kart/skisse i målestokk 1:250 , med påteikna målsett tiltak, som viser avkøyrsl. Samt vedlegg på erklæring med rett å halde siktsone fri for vegetasjon på Gnr/bnr. 21/18.

Signatur

Eg er kjend med at vanlege fristar for handsaming ikkje gjeld før løyve til avkøyring er avklart.

Dato: 19.04.2016	Tiltakshavar <i>Inger Ø. Jordal Ingvard Jordal</i>
---------------------	---

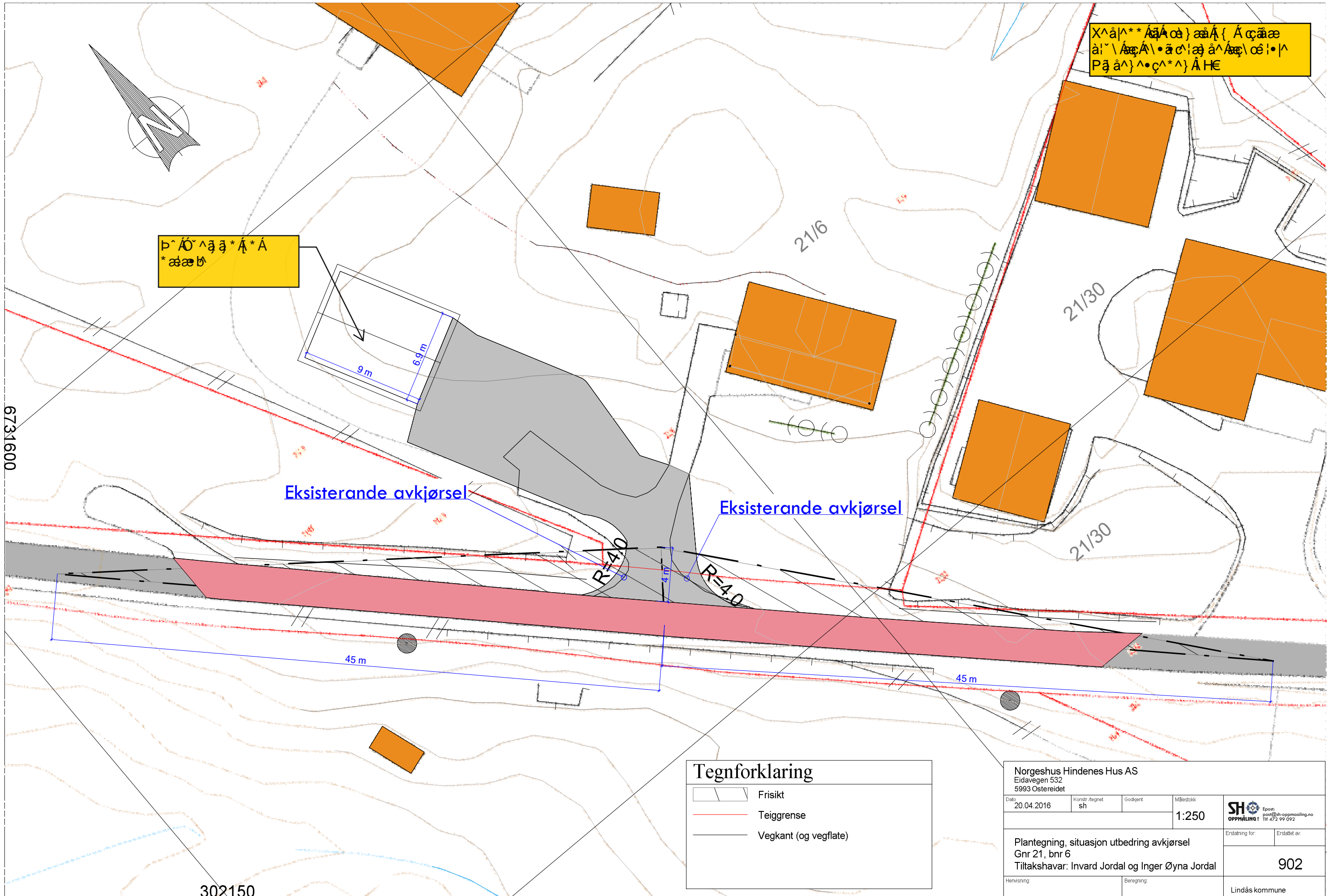
Søknad motteke i Teknisk drift, Dato

- Uttale Søknad godkjent Søknad avslått

Merknader/vilkår

- Sikta ut frå avkøyrsla skal vere slik at busker, tre o.l. ikkje skal vere til hinder for sikta. Terreng eller plantar må ikkje kome høgare enn 0,5m over vegbana.
- Der avkøyrsla er til hinder for overvatn i vegggrøft, skal det leggst ned min. 200mm drensør. Røret skal vere køyrestert og leggst slik at vegggrøft ikkje vert skada og at grøftevatn får fritt avløp. Støypekantar o.l som kan skade snøryddeutstyr skal ikkje byggast nærare offentleg veg enn 1m.
- Det skal ikkje førast overvatn ut i offentleg veg. På den første meter frå vegkanten skal det vere eit fall frå offentleg veg på 3cm.
- Vedlikehald av drensør og frisktfelt skal til eikvar tid haldast vedlike av tiltakshavar.
- Svingradius frå avkøyrsla skal i vegkant være min. 3,5m, på begge sider av avkøyrsla.
- Avkøyrsla skal verte plassert som vist i søknaden
- Avkøyrsla skal verte plassert som vist i detaljskisse på baksida av dette arket.
- Det skal være mogeleg å snu på eigen grunn.
-

Ansvarleg for drift av kommunale vegar Dato.....sign.



X^á|^* * Á^Á^cæ } æÁ^ { Á^cææ
 ài^ \ Á^Á^ \ • ã^c^æ á^Á^æ \ cæi^ \ ^
 Pá^á^ } ^•ç^*^ } Á^H^E

P^Á^ \ á^á^ * Á^* Á^
 * ææ^b

Eksisterande avkjørsel

Eksisterande avkjørsel

Tegnforklaring

	Frisikt
	Teiggrense
	Vegkant (og vegflate)

Norgeshus Hindenes Hus AS Eidavegen 532 5993 Ostereidet				 <small>Epost: post@sh-oppmaling.no Tlf 472 99 092</small>
Dato: 20.04.2016	Konstr./egnet sh	Godkjent	Målestokk: 1:250	
Plantegning, situasjon utbedring avkjørsel Gnr 21, bnr 6 Tiltakshavar: Invard Jordal og Inger Øyna Jordal			Erstattet av: 902	
Heravsnig:	Beregning:	Lindås kommune		

6731600

302150

ERKLÆRING

Underteikna, gjev som eigar av gnr. 21 bnr. 18 i Lindås kommune hermed gnr. 21 bnr. 6 rett til å halde siktsona for gnr. 21 bnr. 6 si avkjørsle, fri for vegetasjon.

Siktsona er vist på vedlagte kart datert 09.03.2016

Stad: *Vossestrand*

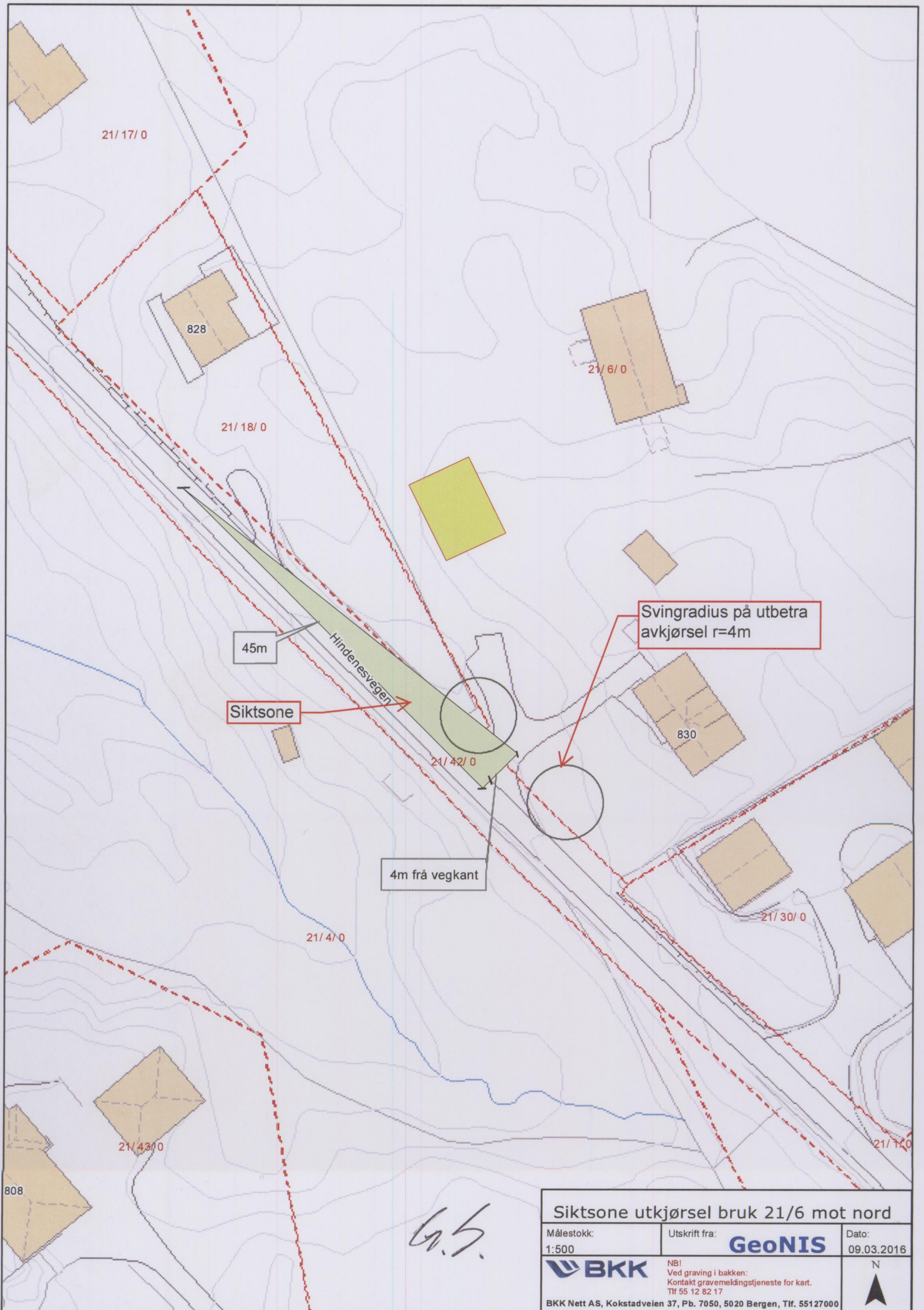
Dato: *10.3.2016*

Sign:

Gunnar Skjerheim

Sign:

Randi Lie Myhr



G.S.

Siktzone utkjørsel bruk 21/6 mot nord		
Målestokk: 1:500	Utskrift fra: GeoNIS	Dato: 09.03.2016
BKK	NBI Ved graving i bakken: Kontakt gravemeldingstjeneste for kart. Tlf 55 12 82 17	N ▲
BKK Nett AS, Kokstadveien 37, Pb. 7050, 5020 Bergen, Tlf. 55127000		