












	Lindås kommune Geodata avdeling	
	Dato: 2016.05.26 Sign: LieI	Gnr 185 bnr 264
Målestokk 1:500		

-  Målte Grenser
 -  Registrerte Grenser
 -  Udefinert grense
 -  Terrengmålte grense
 -  Konstruert grensepunkt
 -  Bolig
 -  Bustad m/leilighet
-
-  Vængshus
 -  Storre bustader
 -  Hytte/feriehus
 -  Garasje/tilhus
 -  Industri/lager
 -  Andre bygg

Beliggenhet og høyder må oppfattes som orienterende.