

**For matrikkelenhets:**

Kommune: 1263 - LINDÅS

Gårdsnummer: 58

Bruksnummer: 131

Utskriftsdato/klokkeslett: 23.06.2016 kl. 07:45

Produsert av: Einar Rydland

Attestert av: Lindås kommune

Matrikelført

05 JUN 2016

Lindås kommune

Orientering om matrikelbrev

Matrikelbrevet er hjemlet i «Lov om eigedomsregistrering» (matrikellova) av 17. juni 2005. Etter ~~forutsetning~~ i matrikellovens § 3(d) er matrikelbrevet en attestert utskrift av matrikelplan som viser alle registrerte opplysninger om en matrikelplan ved oppgitt dato.

Om fullstendighet og nøyaktighet i matrikelbrevet

Matrikelplan ble etablert ved konvertering av data fra tidligere registre. Det kan variere hvor gode disse dataene er med hensyn på fullstendighet og nøyaktighet. I enkelte tilfeller kan grensepunkt og grenselinjer mangle helt eller delvis eller være feil registrert. Det kan også være feil og mangler ved registrert bygnings- og adresseinformasjon. Fullstendighet og stedfestingsnøyaktighet er generelt bedre innenfor enn utenfor tettbygd strøk. Vær oppmerksom på at for mange matrikelenheter og bygg hefter usikkerhet ved arealet som oppgis.

For utfyllende informasjon: www.kartverket.no/matrikelbrev

Matrikkelenhet

Matrikkelenhetstype: Grunneiendom
Bruksnavn: "LYGRA KIRKE" AV LYGRE INDRE
Etableringsdato: 0
Skyld: Ja
Er tinglyst: Nei
Har festegrunner: Nei
Er seksjonert: Nei

Kulturminne

Eventuelle opplysninger om kulturminner er hentet fra registeret Askeladden hos Riksantikvaren. På <http://www.ra.no/> finnes mer informasjon om kulturminner og hvor man skal henvende seg for å få flere opplysninger om de registrerte kulturminnene.

Lokalitetsnr	Kulturminne art	Vernetype	Kategori
84344	Kirkested	Uavklart	Kirkested
84346-2	Kirkested	Listeført kirke	Kirke
84346-3	Kirkested	Automatisk fredet	Arkeologisk enkeltminne

Arealrapport

Tekst
Beregna areal for 58 / 131
Areal (m2) Kommentar
3 717,2 Usikkert areal

Eierforhold

Tinglyste eierforhold

Rolle	Status	Føds.d./org.nr	Navn	Bruksenhet	Adresse	Andel
Hjemmelshaver		976995562	LINDÁS KYRKJELEGE FELLESRÅD	Lonsvegen 1 5914 ISDALSTØ		1 / 1

Forretninger

Forretningsstype	Arsak til feilretting	Tinglystingsstatus	Tinglysningsstatusdato	Forretningsdato	Matrikkelføringssdato	Signatur
------------------	-----------------------	--------------------	------------------------	-----------------	-----------------------	----------

Sammenlåing		Tinglyst		16.06.2016	16.06.2016	06.06.2016	1263nye
		Rolle	Matrikkelenhet	Arealendring			
		Avgiver	1263 - 58/17	-470,4			
		Avgiver	1263 - 58/18	-307,3			
		Avgiver	1263 - 58/134	-723,9			
		Mottaker	1263 - 58/131	1 501,6			

Nymatrikulering

Rolle	Matrikkelenhet	Arealendring
Mottaker	1263 - 58/131	0

Adresser

Adresstype	Adressenavn	Adressekode	Adressenr	Kretser
-------------------	--------------------	--------------------	------------------	----------------

Vegadresse	Adressetilleggsnavn	1154	1463	
------------	---------------------	------	------	--

Grunnkrets	0201 LYGRA
Valgkrets:	5 FESTE
Kirkesogn:	07070103 Lygra
Postnr.område:	5912 SEIM
Tettsted:	

Bygning og bygningssending

Bygningsnr: 176 228 725

Løpnr:

Bygningssendingkode:

Bygningstype: Kirke kapell

Næringsgruppe:

Bygningsstatus: Tatt i bruk

Energikilder:

Bebyggd areal:	0	Ant. boliger:	0	Datoer:
Bruksareal bolig:	0	Ant. etasjer:	0	Rammetillatelse:
BRA annet:	0	Vannforsyning:		Igangsettningstillatelse:
Bruksareal totalt:	0	Avløp:		Tatt i bruk:
Alternativt areal:	0	Har heis:	Nei	Midl. brukstillatelse:
Alternativt areal 2:	0	Oppvarming:		Ferdigattest:

Bruksenheter

Adresse

Bruksenhetsnummer
H0101Bruksenhetstype
Annet enn bolig

Bruksareal	Ant. rom	Kjøkkentilgang	Bad	WC	Matrikkelenhet
0	0	0	0	0	58/131

Kulturminner - Fredet bygning

Eventuelle opplysninger om kulturminner er hentet fra registeret Askeladden hos Riksantikvaren. På <http://www.ra.no/> finnes mer informasjon om kulturminner og hvor man skal henvende seg for å få flere opplysninger om de registrerte kulturminnene.

Enkeltminner

Enkeltminne art

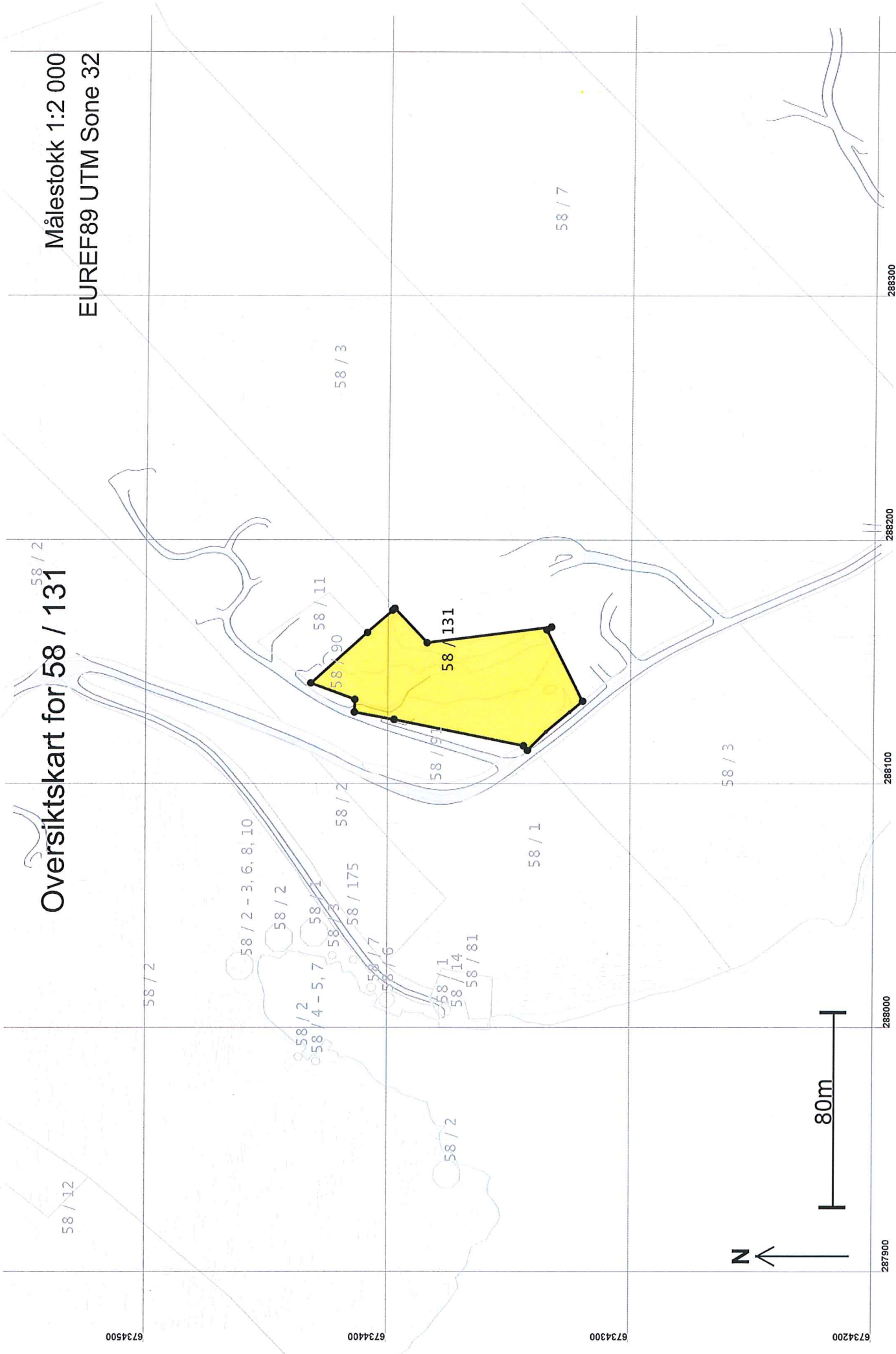
Vernetype

Kategori

Kirke

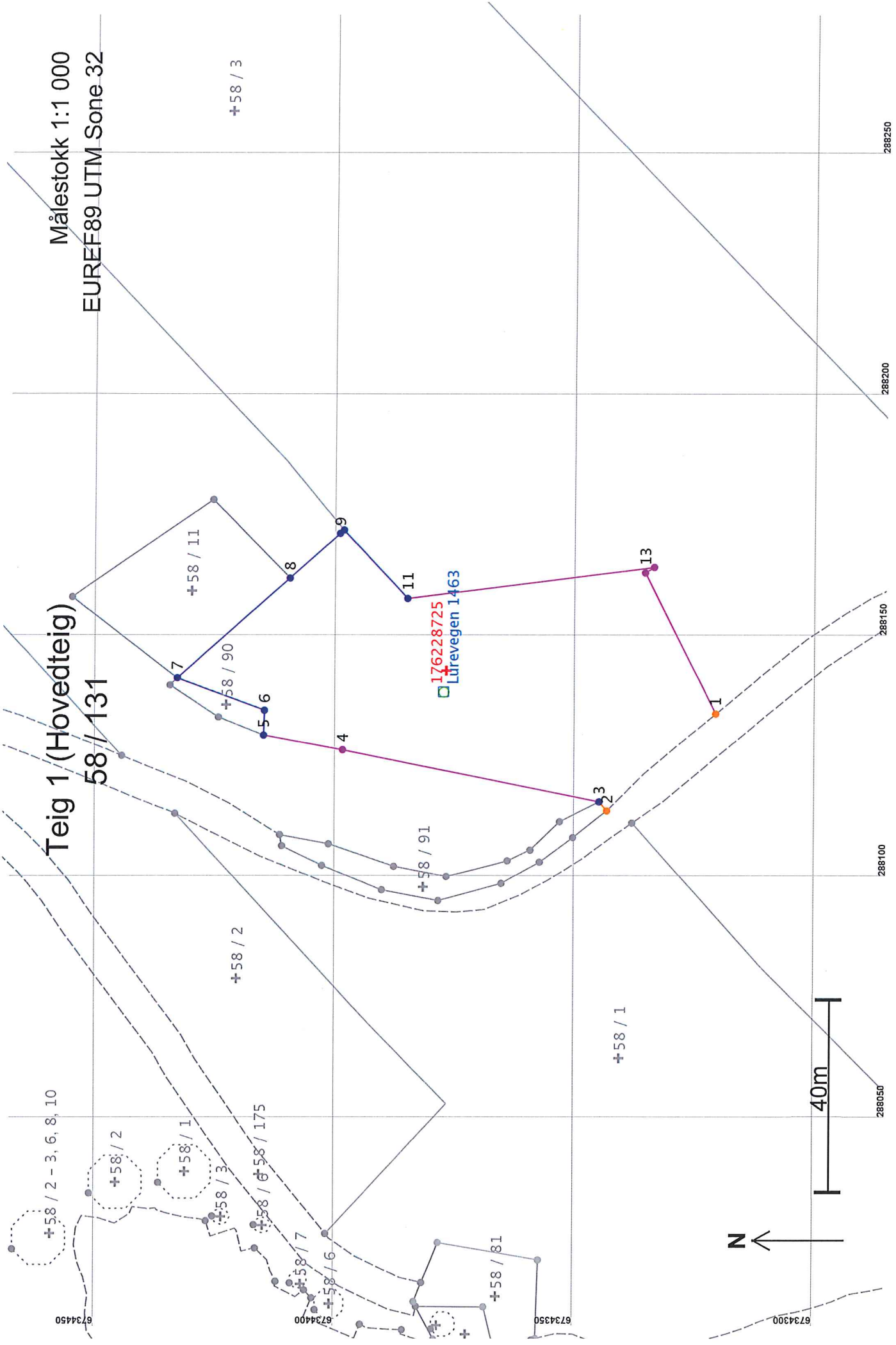
Listeført kirke

Kirke



Oversiktskart for 58 / 131

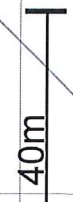
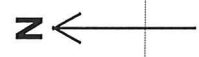
Målestokk 1:2 000
EUREF89 UTM Sone 32



Målestokk 1:1 000
 EUREF89 UTM Sone 32

Teig 1 (Hovedteig)
 58 / 131

176228725
 Lürevegen 1463



Areal og koordinater

Areal: 3 717,2

Arealmerknad: Hjelpelinje vegkant

Representasjonspunkt: Koordinatsystem: EUREF89 UTM Sone 32

Nord: 6734377

Øst: 288142

Grensepunkt / Grenselinje

Ytre avgrensing

Løpnr	Nord	Øst	Grensemerke nedsett i / Lengde	Hjelpelinjetype	Målemetode	Nøyaktighet	Radius
1	6734321,35	288133,50	Ikke spesifisert	Geometrisk hjelpепunkt	63 Generert sirkelgeometri	500	
2	6734343,91	288113,38	30,26	Vegkant	63 Generert sirkelgeometri	500	
3	6734345,55	288115,27	2,50	Ikke hjelpelinje			
4	6734399,11	288126,05	Jord	Offentlig godkjent grensemerke	12 Terrengmålt: Teodolitt med elektronisk avstandsmåler	36	
5	6734415,55	288129,07	54,63	Ikke hjelpelinje			
6	6734415,40	288134,21	Ikke spesifisert	Offentlig godkjent grensemerke	55 Digitalisert på dig.bord fra strek-kart: Papirkopi	200	
7	6734433,55	288140,96	16,72	Ikke hjelpelinje			
8	6734410,23	288161,64	Ikke spesifisert	Vegkant	12 Terrengmålt: Teodolitt med elektronisk avstandsmåler	36	
9	6734399,84	288170,90	5,14	Ikke hjelpelinje			
10	6734399,01	288171,61	Jord	Offentlig godkjent grensemerke	12 Terrengmålt: Teodolitt med elektronisk avstandsmåler	36	
11	6734385,60	288157,44	19,36	Ikke hjelpelinje			
12	6734334,28	288163,90	Jord	Offentlig godkjent grensemerke	12 Terrengmålt: Teodolitt med elektronisk avstandsmåler	36	
13	6734336,15	288162,75	1,09	Ikke hjelpelinje			
			13,92	Ikke hjelpelinje			
			Jord	Offentlig godkjent grensemerke	12 Terrengmålt: Teodolitt med elektronisk avstandsmåler	36	
			19,51	Ikke hjelpelinje			
			Ikke spesifisert	Umerket	12 Terrengmålt: Teodolitt med elektronisk avstandsmåler	36	
			51,72	Ikke hjelpelinje			
			Ikke spesifisert	Umerket	12 Terrengmålt: Teodolitt med elektronisk avstandsmåler	36	
			32,78	Ikke hjelpelinje			
			55	Digitalisert på dig.bord fra strek-kart: Papirkopi		200	
			55	Digitalisert på dig.bord fra strek-kart: Papirkopi		200	