














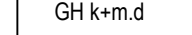
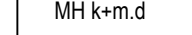
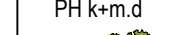

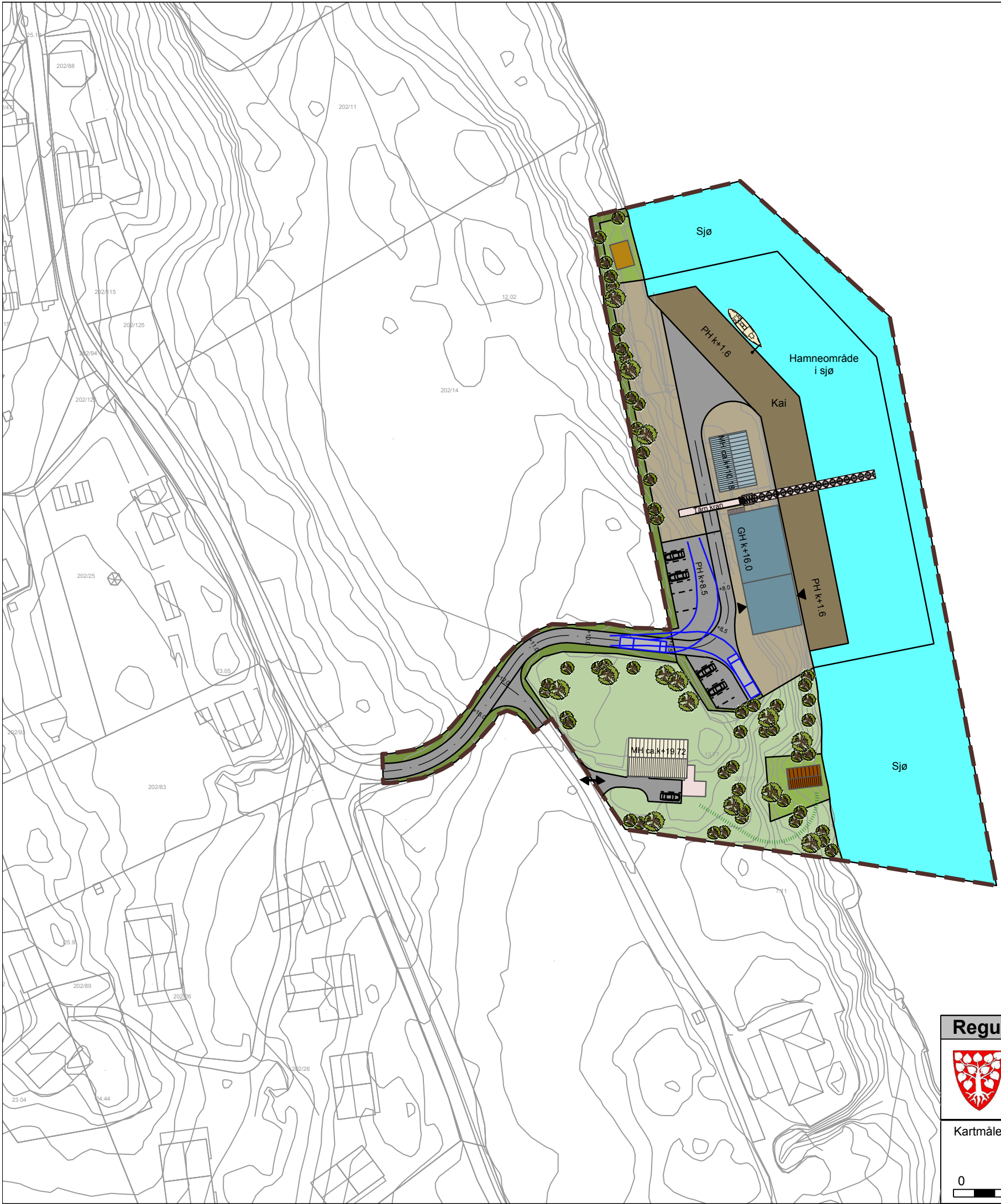



TEIKNFORKLARING

-  Eksisterende enebolig
-  Eksisterende verkstad
-  Eksisterende naust
-  Planlagt bygg
-  Planlagt naust
-  Privat uteoppholdsareal
-  Grøntareal
-  Naust tomt
-  Planeringsfelt
-  Kai
-  Sjøområde
-  Veg, parkering
-  Plangrense
-  Sti
-  Svingradius - lastebil
-  GH k+m.d Gesimshøgd
-  MH k+m.d Mønehøgd
-  PH k+m.d Planeringshøgd
-  Vegetasjon



Reguleringsplan, detaljregulering med tilhørende føresegner for:


LINDÅS KOMMUNE. Gnr. 202, bnr. 44 og 75 m.fl.
HELLESNESET, HJELMÅS.
Nasjonal arealplanID 1263_XXXXXX

Kartmålestokk: 1:1000 ved arkformat A3	Utarbeidd av: Ard arealplan	Forslagsstillar: Hjelmås Mekaniske Verkstad AS	Lindås kommune sitt saksnummer	xx/xxxx
		Siste revisjonsdato plankart	13.06.16	