

	Målte Grenser		Storre bustaker
	Registrerte Grenser		Hytte/feriehuis
	Ukjetinert grenser		Garasje/uthus
	Terrengmåle grense		Industri/lager
	Konstruert grensepunkt		Andre bygg
	Bolig		
	Bustad muleilighet		
	Våningshus		



Lindås kommune
Geodata avdeling



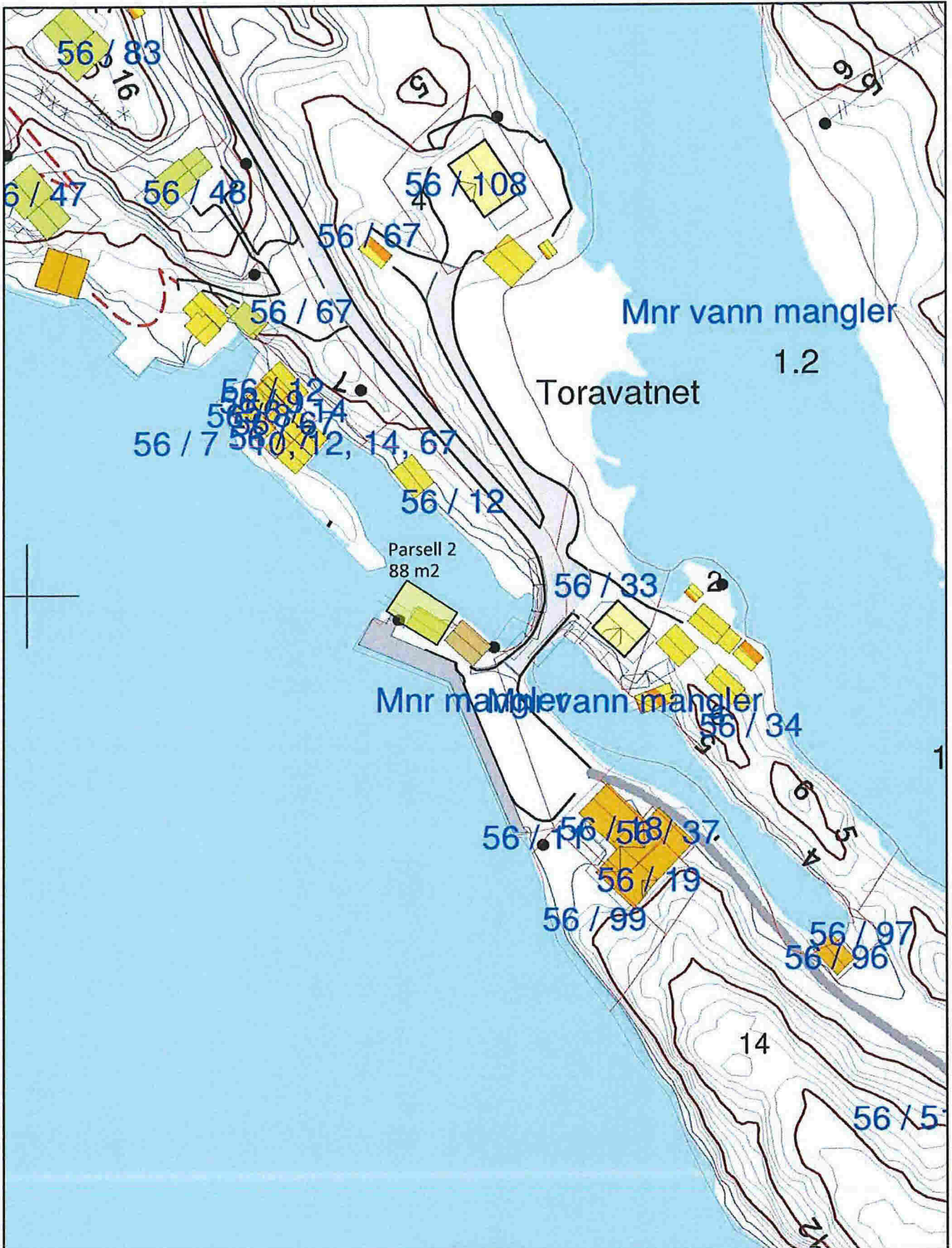
Dato: 2016.03.30
Skjema: I10



G.nr.56 B.nr.15

Målestokk
1:1000

Beliggenhet og høyder må oppfattes som orienterende.

MC



<ul style="list-style-type: none"> Malte Grenser Registrerte Grenser Udefinert grenser Terrenngmåke greise Konstruert grensepunkt Bolig Bustad m/leilighet Varningshus 	<ul style="list-style-type: none"> Siste bustader Hytte/erichus Garasje/uthus Industri/lager Andre bygg 	 <p>Lindås kommune Geodata avdeling</p>	<p>N</p> 
<p>Beliggenhet og høyder må oppfattes som orienterende.</p>		<p>Dato: 2016.03.30 Sign: lito</p>	<p>G.nr.56 B.nr.15 Målestokk 1:1000</p>

50