


Søknad om oppretting / endring av matrikkeleining / rekvisisjon av oppmålingsforretning

Søknad om oppretting av grunneigedom m.m i medhald av plan- og bygningslova (pbl §20-1m av 27.06.2008) og rekvisisjon av oppmålingsforretning i medhald av matrikkellova (jf. kap. 3 og 7 i matrikkellova med tilhørende føresegn)

Søknaden skal sendast til:			Kommunen sitt sak/arkivnr.:		
 Lindås kommune			21. 09. 2016 16/2990		
Adresse:	Postnr:	Poststad:			
Kvernhusmyrane 20	5914	Isdalstø			
E-post: postmottak@lindas.kommune.no					

1. Eigedom				
Gnr. 132	Bnr. 1	Fnr.	Snr.	Adresse
Gnr. 132	Bnr. 30	Fnr.	Snr.	Adresse
Gnr. 132	Bnr. 39	Fnr.	Snr.	Adresse

2. Søknad om oppretting/ endring av matrikkeleining / grensejustering / klarlegging av grense m.m.

<input type="checkbox"/> A. Oppretting av grunneigedom	<input type="checkbox"/> E. Grensejustering (max 5% av minste eged. sitt areal)
<input type="checkbox"/> B. Oppretting av anleggs-/volumieigedom (over/under bakken)	<input checked="" type="checkbox"/> F. Klårlegging av eksisterande grense / grensepåvising
<input type="checkbox"/> C. Arealoverføring (tilleggssareal til eks. grunneigedom)	<input type="checkbox"/> G. Matrikulering av grunn som ikkje er matrikulert
<input type="checkbox"/> D. Ny festegrund for meir enn 10 år	<input type="checkbox"/> H. Matrikulering av jordsameige
	<input type="checkbox"/> I. Uteareal til eigarseksjon

Søknad i samsvar med godkjent plan: Ja: Nei:

Reg.plan Kommuneplan

Søknad utan samsvar med plan krev i tillegg søknad om dispensasjon. Sjå pkt 5

3. Oppmålingsforretning (Må fyllast ut ved pkt. 2 A, B, C eller D) Sjå rettleiing

A. Iverksetting av arbeid med oppmålingsforretning frå det tidspunkt løyve etter pbl er gyldig. (mest vanleg)

B. Utsetjing av arbeid med oppmålingsforretning etter pbl § 21-9 fjerde ledd, inntil 3 år. Søklar må rekvirera oppmåling innan fristen.(pkt D)

C. Søknad om matrikkelføring med utsett oppmålingsforretning etter matrikkellova § 6 andre ledd, forskrifta § 25. (inntil 2 år)

Grunngjeving for pkt C (påkrevd):

D. Rekvisisjon av oppmålingsforretning som har vore utsett etter pkt 3B. Gjeld saksnr.:

4. Oppretta matrikkeleining skal nyttast til:

<input type="checkbox"/> Sjølvstendig eigedom	<input type="checkbox"/> Tilleggsareal til Gnr / Bnr :
<input checked="" type="checkbox"/> Bustadhus	<input type="checkbox"/> Landbruk/fiske
<input type="checkbox"/> Fritidshus	<input type="checkbox"/> Naust
<input type="checkbox"/> Industri/bergverk	<input type="checkbox"/> Garasje / uthus
<input type="checkbox"/> Varehandel/bank/hotell/restaurant	<input type="checkbox"/> Offentleg veg / kommunikasjonsanlegg / teknisk anlegg
<input type="checkbox"/> Offentleg verksemd	<input type="checkbox"/> Anna:

5. Dispensasjonssøknad

<input type="checkbox"/> Arealbruk i kommuneplan / reguleringsplan <input type="checkbox"/> Krav om regulering i kommuneplan <input type="checkbox"/> Anna (lov, føresegn, vedtekt, plan) <input type="checkbox"/> Strandsone	Dispensasjonssøknad skal grunngjevast særskilt, jfr. Plan- og bygningslova § 19-2 av 27.06.2008. Grunngjeving for dispensasjon skal gjevast på eige ark. Hugs å krysse av for søknad om disp. på nabovarselet.
--	---

Handwritten notes at the top of the page, possibly describing the context or purpose of the document.

Project Name	Start Date	End Date	Status
Project A	1/15/20	3/31/20	Completed
Project B	2/1/20	4/30/20	In Progress

Task	Assignee	Due Date	Progress
Task 1	John	1/20/20	100%
Task 2	Jane	2/1/20	50%
Task 3	Bob	2/15/20	20%

Item	Quantity	Unit Price	Total
Item 1	10	\$5.00	\$50.00
Item 2	5	\$10.00	\$50.00
Item 3	2	\$25.00	\$50.00

Handwritten notes in the middle section, possibly providing details or instructions related to the data above.

Category	Sub-category	Value
Category 1	Sub-category 1	100
Category 1	Sub-category 2	200
Category 2	Sub-category 1	150

Item	Price	Quantity	Total
Item 1	\$10	10	\$100
Item 2	\$20	5	\$100
Item 3	\$30	3	\$90

Handwritten notes at the bottom of the page, possibly concluding the document or providing additional information.

Søknad om oppretting / endring av eigedom til oppføring av bygning krev sikra nødvendige rettar til veg, vatn og avløp. Slike rettar skal vera på plass før søknaden vert behandla og dokumentasjon på nye rettar skal ligge vedlagt søknaden.

6. Tilkomst - pbl. § 27.4 og veglova §§ 40-43

Dokumentasjon på vegrett skal leggjast ved. Sjå pkt 8.

<input type="checkbox"/> Riksveg / Fylkesveg/ Europaveg	<input type="checkbox"/> Kommunal veg	<input type="checkbox"/> Privat veg
<input type="checkbox"/> Ny avkjørsel frå off. veg	<input type="checkbox"/> Kopi av søknad om løyve til avkjørsel skal leggjast ved.	<input type="checkbox"/> Løyve til avkjørsle er gjeve - jf. Vedlegg.
<input type="checkbox"/> Utvida bruk av eksisterande avkjørsel		

7. Vassforsyning (pbl. § 27.1) og Avløp (pbl. §27.2)

Dokumentasjon på gitt løyve VA skal leggjast ved. Sjå pkt 8.

<input type="checkbox"/> Offentleg vassverk	<input type="checkbox"/> Anna vassforsyning	<input type="checkbox"/> Offentleg avløp	<input type="checkbox"/> Privat enkelt- / fellesanlegg (Avløp)
---	---	--	--

8. Dokumentasjon på nye bruksrettar og servituttar på arealet som søknaden gjeld.

<input type="checkbox"/> Tilkomst sikra iflg vedlagt dokument.	<input type="checkbox"/> Ikkje aktuelt i denne saka
<input type="checkbox"/> Vassforsyning sikra iflg vedlagt dokument.	<input type="checkbox"/> Ikkje aktuelt i denne saka
<input type="checkbox"/> Avløp sikra iflg vedlagt dokument.	<input type="checkbox"/> Ikkje aktuelt i denne saka

9. Eksisterande bruksrettar og servituttar på arealet som søknaden gjeld.

Kva slags rett? (vegrett, brønnrett, naustrett o.s.v.):

<input type="checkbox"/> Retten er tinglyst	<input type="checkbox"/> Retten er ikkje tinglyst. - Rettshavar (Gnr./Bnr.):
---	--

10. Vedlegg (kryss av)

<input checked="" type="checkbox"/> Situasjonskart / delingsplan i rett målestokk (påkrevd)	<input type="checkbox"/> Fullmakt
<input type="checkbox"/> Gjenpart av nabovarsel (påkrevd for saker etter pkt. 2 A-D og 1)	<input type="checkbox"/> Firma-attest
<input type="checkbox"/> Avtalar, dokumentasjon, private servituttar	<input type="checkbox"/> Skildring av søknaden / tiltaket på eige ark
<input type="checkbox"/> Søknad om dispensasjon	<input type="checkbox"/> Uttale/ samtykke frå andre off. mynde:
	<input type="checkbox"/> Anna:

11. Spesifikasjon av parsellar det er søkt om

Ved fleire parsellar: Før på eiga liste.

Parsellnr:	Areal m ²	Parsellen skal nyttast til:	Evt namn og adresse på kjøpar / festar:

12. Underskrift av akt. heimshavar / fullmaktshavar / andre etter MI §9

Bruk eige ark ved for lite plass.

Heimel for søknad/ rekvisisjon må fyllast ut nedanfor. (påkrevd)

Sjå rettleiing.

Rekv. kravd etter MI §9 1.ledd a

Heimshavar (mest vanleg)

Rekv. kravd etter MI §9 1.ledd b-h, eller 2.ledd a-b

(dok. er påkrevd)

Oppgje ledd og bokstav for heimel:

Namn på søkjar (blokkbokstavar):

Adresse

L. Lantberg Alver
Underskrift (påkrevd):
L. Heller

E-post:

j.alvaer@online.no

Telefon

Dato

21/09 16

Namn på søkjar (blokkbokstavar):

Adresse

INGE A. ALVER
Underskrift (påkrevd):
Inge A. Alver

E-post:

inge.alver@outlook.com

Telefon

Dato

976 59 219 21.09.16

Faktura skal sendast til:

Gjeld ved fleire rekvirentar eller dersom advokat rekviierer.

Namn (blokkbokstavar)

Adresse

Blank header area with faint text and lines.

Form section with multiple input fields and checkboxes.

Form section with multiple input fields and checkboxes.

Form section with multiple input fields and checkboxes.

Form section with multiple input fields and checkboxes.

Form section with multiple input fields and checkboxes.

Table with 4 columns and 3 rows.

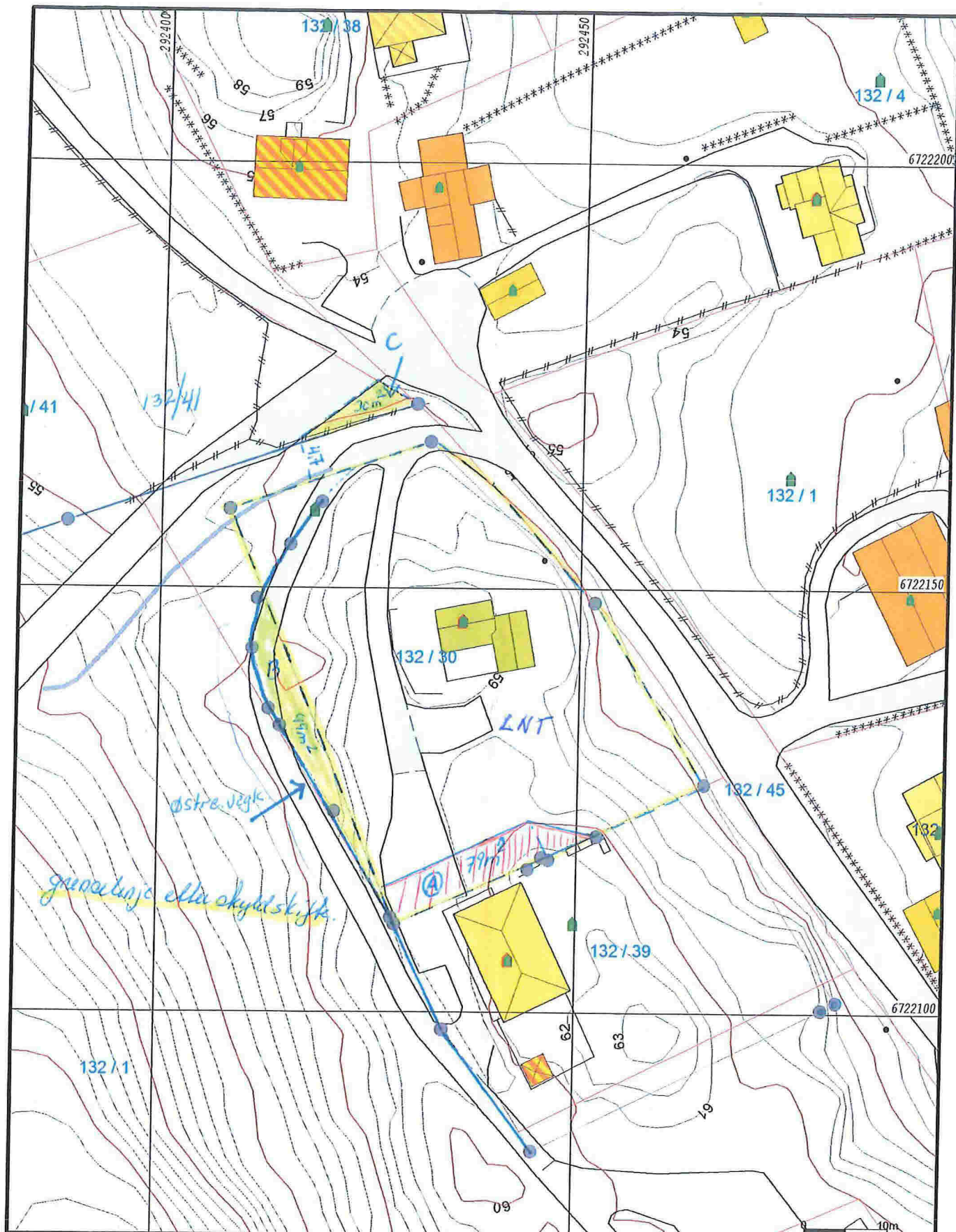
Form section with multiple input fields and checkboxes.

Form section with multiple input fields and checkboxes.

Form section with multiple input fields and checkboxes.

Form section with multiple input fields and checkboxes.





	Målte Grenser		Våningshus
	Registrerte Grenser		Større bustader
	Udefinert grense		Hytte/feriehus
	Terrengmålte grense		Garasje/uthus
	Konstruert grensepunkt		Industri/tager
	Bolig		Andre bygg
	Bustad m/leilighet		

Beliggenhet og høyder må oppfattes som orienterende.
 Koordinatsystem: EUREF89 - SONE 32 (EPSG:25832)
 Høydesystem: NN 2000 høyder (EPSG:5941)




Innmålt situasjon

Dato: 2016.08.25
 Sign: liel

Lindås kommune
 Geodata avdeling

Gnr 132 bnr 1 og Gnr 132 bnr 30 og 39



Målestokk
 1:600