

Lindås Kommune

Os, 14. september 2014

Kvernhusmyrane 20

5914 Isdalstø

G.nr. 106 br. 54 – Anke på avgjørelse i sak nr. 095/16 om deling av grunneiendom.

Jeg viser til sakspapir datert 31.august 2016 som svar på min søknad om fradeling av tomt fra ovennevnte eiendom.

Jeg gjør med dette oppmerksom på at jeg kommer å klage på vedtaket. Jeg forstår at klagefristen er tre uker fra jeg mottok kommunens avgjørelse, men da jeg trenger noe mer tid å forberede klagen, vil jeg komme tilbake til saken i nær fremtid.

Jeg vil imidlertid allerede nå påpeke to forhold i brevet fra kommunen som følger:

1. Brevet inneholder ingen opplysninger om hvilke muligheter jeg har for å påklage vedtaket og hvilke frist som gjelder. Dette burde vært med.
2. Jeg reagerer også på saksbehandlers «personlige» kommentarer som følger: «Administrasjonen vurderer likevel tiltaket til å vere av ein slik art, at det uansett kva opplysningar som kjem fram ved å sende saka i retur, ikkje vert aktuelt å komme søknaden i møte» Det er ikke opp til saksbehandler å ta stilling til resultatet av en eventuell anke på avgjørelsen

Jeg kommer tilbake til saken i nær fremtid med en mer utførlig begrunnelse

Vennlig hilsen

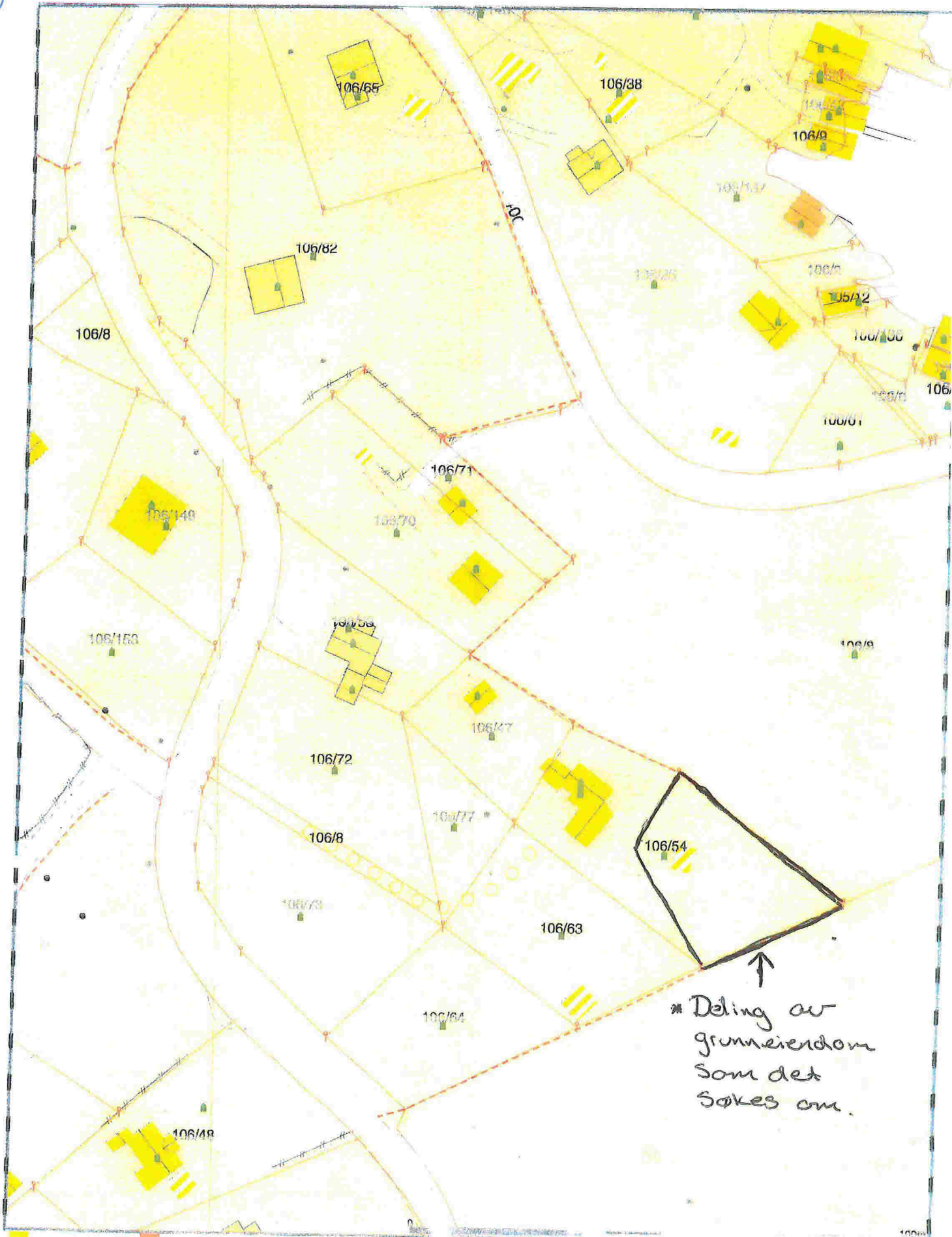
OS 14.09.16

Lars Petter Grønvigh




cc. C.H. Hestmark
cc. H. W. W. W. W. W.

2




* Deling av grunneiendom som det søkes om.

- | | | |
|----------------------|-------------------------------|---------------------------------|
| Erverv | Priorråde | Båndl. etter lov om kulturminn |
| Utneimning/nybygging | Skilte | Nedsluttet omkrevning |
| Grav og urnelund | LNF-omr. m. best. om s.utbyg. | Særsk. bruk/vern av sjø/vassdr. |



Lindas kommune



Beliggenhet og høyder må oppfattes som orienterende.

3

ERKLÆRING

Eier av 106/54 – Lars Petter Grønvigh gir utskilt tom fra 106/54 følgende

Rettigheter som kan tinglyses på eiendommen.

1. Vann fra min brønn/borehull/elv kostnadsfri adgang.
2. Kloakk fra egen kloakkledning godkjent fra Lindås Kommune vederlagsfritt.
3. Vegadkomst over 106/54.

Bergen, 18. september 2016



.....

Lars Petter Grønvigh

4

Statens Vegvesen

Region Vest

Askedalen 4

6863 Leikanger

Vedlegg til ankesak / deling / avkjørsel for parsell 106/54 Lindås Kommune

Jeg viser til telefonsamtale med Marianne Skulstad – Statens Vegvesen og sender vedlagt avkjøringstillatelse for eiendommen 106/54 datert 19 juni 1969.

Vedlagt følger og kopi av nabovarsel.

Jeg ber om bekreftelse på at avkjøringen er godkjent.

Os 18.09.2016



Lars Petter Grønvigh

Nordmarka 87

5211 Os

5

Beholder av notisen

Jnr. 2015/69.
Ark.nr. 775-33.
Sak nr. 341/69.
BL:KA

D. 3c.



STATENS VEGVESEN
HORDALAND VEGKONTOR

Herr Lars Grønvigh
Svaneviksveien 52
5000 BERGEN

Søknad om privat avkjørsle frå offentleg veg.

Underskrivne: Lars Grønvigh
som er eigar av eigedomen

gnr. 106 bnr. 54 i Lindås kommune
søker med dette om løyve til å byggja privat avkjørsle frå ~~rikveg~~/fylkesveg nr. 400,
Lindåskrysset - Fanebust.

For samtykke etter søknaden vedtar eg desse

VILKÅR:

- A. Avkjørsla vil bli lagt slik det er fastsett i veglova av 21. juni 1963 §§ 39-43 som eg har fått avskrift av.
- B. Avkjørsla vil bli bygt og vedlikehalde, slik som det vert kravt etter reglar vedtatt av Vegdirektoratet den 16. juli 1964 som eg har fått avskrift av.
- C. Følgjande serskilde vilkår gjeld:
 1. Løyvet gjeld berre for den stad som er nemnt foran og etter godkjent skisse med målestokk.
 2. Avkjørsla kan berre nyttast til følgjande:

3. Samankoplinga mellom sidekantane på avkjørsla og næraste køyrebanekant på den offentlege vegen skal verta avrunda med ein sirkel med radius på minst 0,8 m.

4. (Mogelege tilleggsvilkår)

Løyve vert gitt på vilkår av at framtidig busetnad i området får nytta same vegtilknytning med fylkesvegen, og at krysset vert utforma på staden etter tilvising frå oppsynsmann Veland.

Bergen den 15/6-69
Lars Grønning
Som eigar

Sendast til:

Lars Grønning, Bergen.


De får med dette løyve til å byggja avkjørsla på dei vedtatte vilkåra og på dei vilkår som til ei kvar tid vert sett i veglova og av Vegdirektoratet.

Løyvet gjeld frå idag. Arbeidet må settast igang innan 1-citt-år. Løyvet fell elles bort.

Vegsjefen i Hordaland

Bergen, den

17. juni 1969.



Veland.

Vert sendt oppsynsmann:

Vi ber Dykk se etter at vilkåra vert etterfølgde. Ein kopi av løyvet ligg ved som vi ber Dykk senda vegvaktaren til orientering.



6

Partsliste (naboar, bruksretts- og servitutthavarar, og andre som er varsla)

Trengst ikkje fyllast ut dersom partsliste følger som eige vedlegg, alternativt kan kvitteringsskjema for rekommandert postsending nyttast.

V

Navn: <i>Sigleib Vabo</i> Adresse: <i>Famlebuvegen</i>		Navn: <i>Sigleib Vabo</i> Adresse: <i>Famlebuvegen</i>		Denne del klistres på kvittering RR 1606 7930 5 NO	
Eigedom (gnr., bnr., fnr., snr): <i>102/12</i>		Partsstilling: <i>nabo</i>		Eigedom (gnr., bnr., fnr., snr): <i>124844</i>	
Dato: <i>16/9-16</i>		Underskrift: <i>[Signature]</i>		Dato: <i>16/9-16</i>	
Stad:		Stad:		Underskrift: <i>[Signature]</i>	

Navn: <i>Siv Hildeberg</i> Adresse: <i>Famlebuvegen</i>		Navn: <i>Siv Hildeberg</i> Adresse: <i>Famlebuvegen</i>		Denne del klistres på kvittering RR 1606 7929 6 NO	
Eigedom (gnr., bnr., fnr., snr): <i>106/8</i>		Partsstilling: <i>nabo</i>		Eigedom (gnr., bnr., fnr., snr): <i>124844</i>	
Dato: <i>16/9-16</i>		Underskrift: <i>[Signature]</i>		Dato: <i>16/9-16</i>	
Stad:		Stad:		Underskrift: <i>[Signature]</i>	

Navn:		Adresse:		Navn:		Adresse:	
Eigedom (gnr., bnr., fnr., snr):		Partsstilling:		Eigedom (gnr., bnr., fnr., snr):		Partsstilling:	
Stad:		Dato:		Stad:		Dato:	
		Underskrift:				Underskrift:	

Navn:		Adresse:		Navn:		Adresse:	
Eigedom (gnr., bnr., fnr., snr):		Partsstilling:		Eigedom (gnr., bnr., fnr., snr):		Partsstilling:	
Stad:		Dato:		Stad:		Dato:	
		Underskrift:				Underskrift:	

Navn:		Adresse:		Navn:		Adresse:	
Eigedom (gnr., bnr., fnr., snr):		Partsstilling:		Eigedom (gnr., bnr., fnr., snr):		Partsstilling:	
Stad:		Dato:		Stad:		Dato:	
		Underskrift:				Underskrift:	

Navn:		Adresse:		Navn:		Adresse:	
Eigedom (gnr., bnr., fnr., snr):		Partsstilling:		Eigedom (gnr., bnr., fnr., snr):		Partsstilling:	
Stad:		Dato:		Stad:		Dato:	
		Underskrift:				Underskrift:	

Navn:		Adresse:		Navn:		Adresse:	
Eigedom (gnr., bnr., fnr., snr):		Partsstilling:		Eigedom (gnr., bnr., fnr., snr):		Partsstilling:	
Stad:		Dato:		Stad:		Dato:	
		Underskrift:				Underskrift:	



Haugstad Post i Butikk

Spar Haugstad

Postboks 130

5951 Lindås

Org.nr. 954946487 HVA

Ant.	Varetekst.	Beløp HVA
	Frimerker	kr 11,00 25%
1	Rek Snå Innland (SVU H. MILJETEIG) (FAREBUSTVEGEN 347) (5955) (LINDÅS) (Vekt Manuell):0,014 kg) (Destinasjon:Norge) (Nr.:RR160679296ND)	kr 148,00 25%
1	Rek Snå Innland (VILJEIK VABB) (FAREBUSTVEGEN) (5955) (LINDÅS) (Vekt Manuell):0,015 kg) (Destinasjon:Norge) (Nr.:RR160679305ND)	kr 146,00 25%

Total kr 307,00

Kortbetaling kr 307,00

Hva sat	Grunnlag	Hva sum
25%	kr 245,60	kr 61,40

Termin: 15281005-626070

Bankakspt

*****4175-2

AID: 0576000021010 GRONVIGH/LARS

TUR: 8000048030

IS1: 6800

GODKJENT

2016-09-16 09:43

Ref.: 265601 049816 151 Uttaksavgift kan

Resp.: 00 forekomme

A FEE MAY BE ADDED BY

KJØP THE ISSUER

HOK 307,00

BANK-ERSENPLAR

LEG:

Bongnr. 47-20911-1-161961-3

Dato Tid Kasse

16.09.2016 09:43:20 KASSE1

Signatur



47-20911-1-161961-3



Tegnforklaring

Reguleringsplan

§12-5. Nr. 1 - Bebyggelse

- BF-10 Bol sm
- BK Bo srr
- S Fri
- U Ut
- C C
- AV A
- R R
- N U
- L L
- I I

§12-5. Nr. 2 - Saninfrastruktur

- V
- K
-
- B

8









Siv Monica Fanebust Miljeteig

Prestebrekka 30

5911 Alversund.

Bergen 17.juli 2015

Vedr. Trefelling på eiendom gbnr 106/8 Fanebust.

Jeg viser til brev 15.april 2015 fra Lindås Kommune hvor eier av gbnr 106/8 blir bedt om å felle trær som vist på kart og bilde.


Brev av 17/12 2014 fra Lindås Kommune viser at det er gitt uriktige opplysninger til Lindås Kommune fra Deres side. Det er ikke felt alle trær slik som avtalt.

Brev av 25/6-90 og 11/7-90 vedrører saken likeledes brev av 7/6-2001 fra Lindås Kommune.

Fra Fylkesmannen i Hordaland ble det også sendt brev 21/2 -2002 og 4/3-2002 hvor det ble klargjort at trærne skulle felles.

Jeg synes det er rimelig at De nå følger de pålegg som kommune og fylke har fastsatt.

Lars Grønvigh





Siv M Fanebust Miljeteig
Prestebrekka 30
5911 ALVERSUND

Referanser:
Dykkar:
Vår: 14/7886 - 15/8512

Saksbehandlar:
Nils Kaalaas
NIK@lindas.kommune.no

Dato:
15.04.2015

Vedk plantet gran - gbnr 106/8 Fanebust

Du vart kontakta av Landbrukskontoret i desember 2014 ang planting som var utført utan at det var gjeve løyve til omdisponering, og oppgav då at alle tre var felt i samsvar med pålegg som vart gjeve. Lars Gønnevik har klaga på dette sjå kopi av vedlagt brev.

Me kan og sjå at det i søre austre del av egedomen din står att ein liten dott med gran etter plantinga der føremålet var juletreproduksjon.

For å få denne saka ut av verda vil eg be om at dei trea som i si tid vart planta der føremålet var å ta dei ut som juletre vert teke ut snarast og syner elles til kopi av brev som følgjer vedlagt.

Med helsing

Nils Kaalaas
fagleiar skogbruk

Dette dokumentet er elektronisk godkjent og har difor ingen signatur.

Kopi til:
Lars Grønnevik

Hatlestadlia 150 5227

NESTTUN



LINDÅS KOMUNE
NILS KAALAAS
Kvernhusmyrane 20
5914 Isdalstø.

By 15/1-2015

14/7886

Vedr. Plantet gran gbnr 106/8 Fanebust.

Jeg har først nå mottatt brev fra kommunen da brevet var sendt til feil adresse. Riktig adresse er Hatlestadlia 150 5227 Nesttun.

Eier av 106/8 fikk i sin tid beskjed om å fjerne gran trær i den skåning nedenfor min bolig av Lindås Kommune. Det ble fjernet en del trær men ikke alle pga vanskelig tilkomst. Jeg

hadde flere samtaler med Roald Fanebust om at resten måtte fjernes da de ville bli så store at de ville hindre utsikt. Det lovet at dette skulle bli gjort men dessverre skjedde det intet.

Da ny eier overtok ble denne kontaktet og informert om saken. Den nye eier lovet å fjerne trær men trengte tid.

Jeg kan ikke gå god for at det var sakkyndig personell som blinket og tok ned trær på eiendommen 106/8.

Det er ikke tatt ned nye trær etter anvisning fra oss ..

De trær som står igjen hindrer utsyn til sjø og har ikke noe med innsyn til hennes eiendom. Jeg tror at det må foreligge en misforståelse om hvilke trær som ble besluttet tatt ned og hvor på eiendom 106/8.

Siden dette er sak som kommunen har hatt hand om er det derfor rimelig at kommunen fullfører denne saken.

Jeg har foto som viser tydelig hva som stod igjen i skråningen etter hogsten.

Jeg synes det er fornuftig at kommunen innkaller partene til en befaring på stedet slik at vi unngår misforståelser. En slik befaring må holdes innen 1 mnd.

Hilse
Lars Grønvigh



Lars Grønvigh
Rinddalen 39
5098 BERGEN

Referanser:
Dykkar:
Vår: 14/7886 - 14/28159

Saksbehandlar:
Eli Bjørklid
Eli.Bjorklid@lindas.kommune.no

Dato:
17.12.2014

Planting av gran på innmark gbnr 106/8 Fanebust.

Syner til diverse kontakt mellom landbrukskontoret i Lindås kommune og dykk. Spørsmålet har vore om gran planta på innmark på denne landbrukseigedommen før 1990, skulle takast vekk av di skogen hindrar utsikt frå fritidseigedommen dykkar, og av di gran var planta på gammal beitemark utan at det var sendt søknad om omdisponering.

Saka vart teke opp første gong i brev datert 25.06.90, og har seinare vore nemnt på nytt, seinast hjå oss i brev datert 04.03.02 frå fylkesmannen i Hordaland til Roald Terje Fansbust.

Landbrukskontoret har i løpet av året igjen vorte kontakta av dykk med førespurnad om oppfølging av saka.

Landbrukskontoret har no vore i kontakt med ny eigar av eigedommen. Ved førespurnad 17/12-2014, vart saka diskutert.

Ny eigar seier då at alle tre som det var rimeleg å ta vekk er fjerna. I to omgangar og innanfor frist som vart sett for arbeidet, er alle tre no felt. Arbeidet er gjort i samsvar med blinking utført av sakkyndig personell. Deretter er enno fleire tre teke ned etter mellom anna tilvising frå dykk.

Etter eigar si meining er det no ikkje fleire tre å ta vekk. Dei trea som står att vil ho ha på staden av omsyn til å redusere innsynet på eigedommen. Ho meiner og at alle tre som var planta den gongen no er teke vekk.

At det kjem opp nye tre er ei anna sak.

Landbrukskontoret vurderer på denne bakgrunn at saka er avslutta.

Dersom de framleis har ting å klage på i samband med tre på gnr.106 bnr.8, er dette privatrettsleg sak som må følgjast opp av dykk gjennom rettsvesenet.

Med helsing

Nils Kaalaas
fagleiar landbruk





	Målte Grenser		Store bustader
	Registrerte Grenser		Hytte/feriehus
	Udefinert		Garasje/uthus
	Terengmål		Industri/lager
	Konstruert		Andre bygg
	Bolig		
	Bustad m/leilighet		
	Våningsbus		

Beliggenhet og høyder må oppfattes som orienterende.



Lindås kommune
Geodata avdeling

Dato: 2015.03.27
Sign: lini



Målestokk
1:1000

HEI ERV GRØNVICH. (KARI)

TAKKER FOR AT DU TOK KONTAKT

PR. TELEFON I HØST (94.)

VI SKAL VEL IKKE VÆRE

UVENNER, HELLER IKKE

DINE TO DØTRE, (LISE-METTE)

SKULLE DET VÆRE DEN

MINSTE TING VI SKULLE

BLI VÆNIGE OM TAKKONFART

TELEF. 56 36 94 34.

DET KAN VEL VÆRE

TREER SOM SKYGGER FOR

DIN ELLER DIN DATTERS

HATTE SOM LÆNGER SØR

FOR Å SE TIL SØBEN

TA KONTAKT SÅ SKAL
SIKKERT SLIKE PROBLEMER
BLI LØST SNAREST.

AT IKKE DIN MANN (LARS)
KAN VERE ENIG DET SKAL
IKKE DU ELLER DINE DØTRE
TENKE PÅ. (HELLER IKKE JEG)

VI BLIR MULIGENS ENIG.
FANEBUST 8/7. 1994
ROALD FANEBUS
