

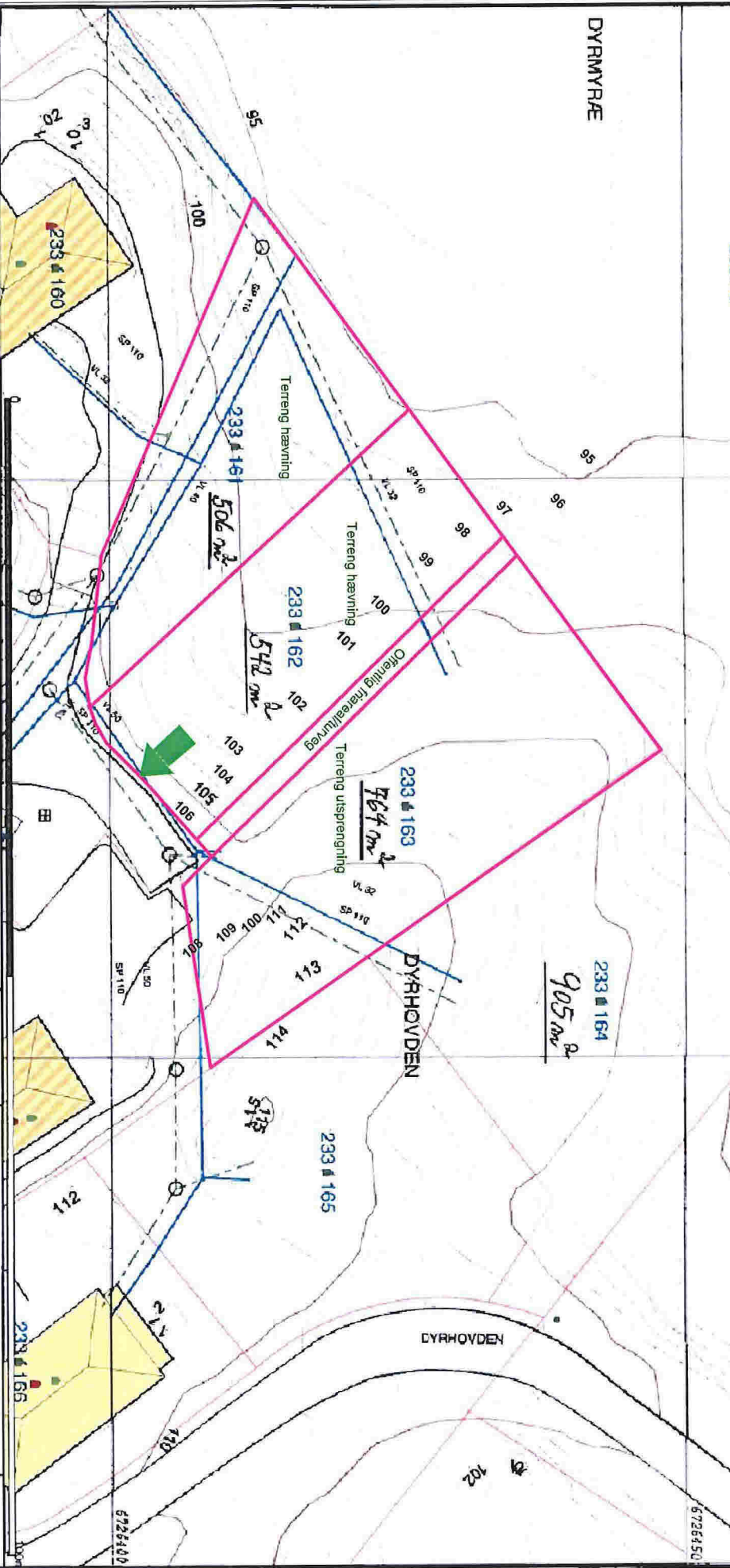


Skjema	Byggesaks data	Blukk	Skjema	Rev. dato
<b>A/STAB</b>				
Dyrhovden Osløeridet - byggesak		Prosjekt nr. A/STAB AS		
Tomte sammenslåing og ferren tilpassning		Tomteplan nr. 205/2014		
Nye forhold		Tilstands nr. 1500		
2017		Tilstands nr. 02		

Utgangspunkt  
kotehøyde (106) for  
terreng tilpassning av  
tomtene GJB, nr.  
233/161, 233/162,  
233/163.



Matrikkelinje



**Bøilgenhet og høyder må oppfattes som orienterende.**

Askepelt	Lidlinjen grense	Høydefrekvens
Dreneløp	Terrenglinje grense	Garasjakk
Overvann	Konstruksjonspunkt	Industriarealer
Parapetlinje spillplan	Bøilje	Ander byg
Parapetlinje vann	Basert høyde	
Spillplan	Vannstus	
Vannledning	Sjette buskader	

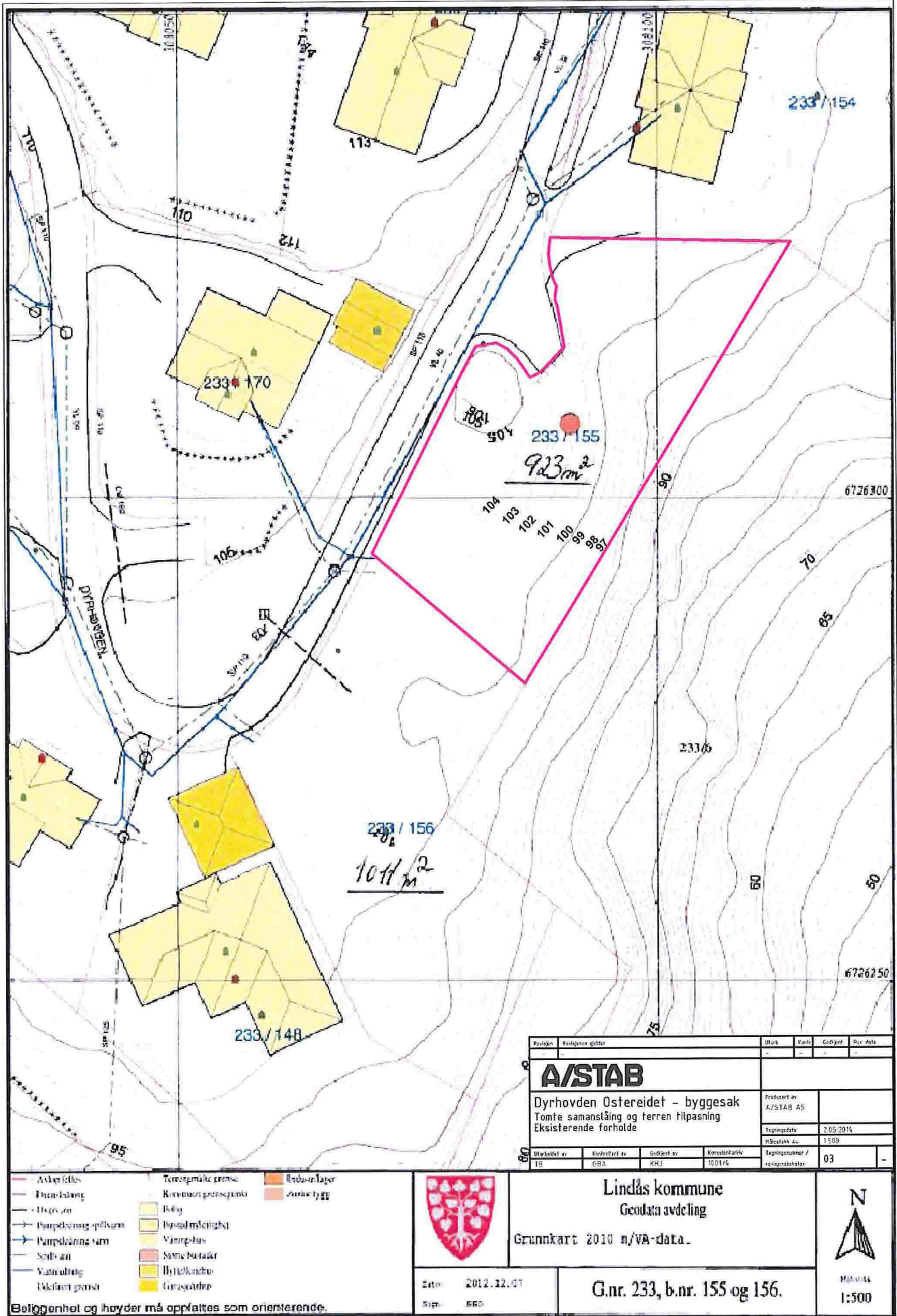
Lindås kommune  
Geodata avdeling

Grunkart 201 m/VA-data.

**G.nr. 233, b.nr. 161 og 164.**

Dato: 2012.12.07  
Sign: ESO

Målestokk  
1:500



Revisjon	Revisjons godk. /	Utørst	Kort	Godkjent	Rev. dato
<b>A/STAB</b>					
Dyrhovden Ostereidet - byggesak Tomte samanslåing og terren tilpasning Eksisterende forhold				Prosjekt av A/STAB AS	
				Tegningsdato 2.05.2014	
				Høydeakt AS 1500	
Utarbeidet av TB	Kontrollert av GRA	Godkjent av KHJ	Konsulentarkiv 10014	Tegningsnummer / revisjonsnummer	03

- Asker ledet
  - Flomledning
  - Dagvei
  - Parapetledning oppkants
  - Parapetledning vann
  - Søyle an
  - Vannledning
  - Bekketett grunn
  - Terrenngulv
  - Konstruert grunnplan
  - Bølg
  - Byggetilførsel
  - Vannledning
  - Sonnetur
  - Byggetilførsel
  - Grassgull
  - Redusert lag
  - Sonnetur
- Bølggenhet og høyder må oppfattes som orienterende.

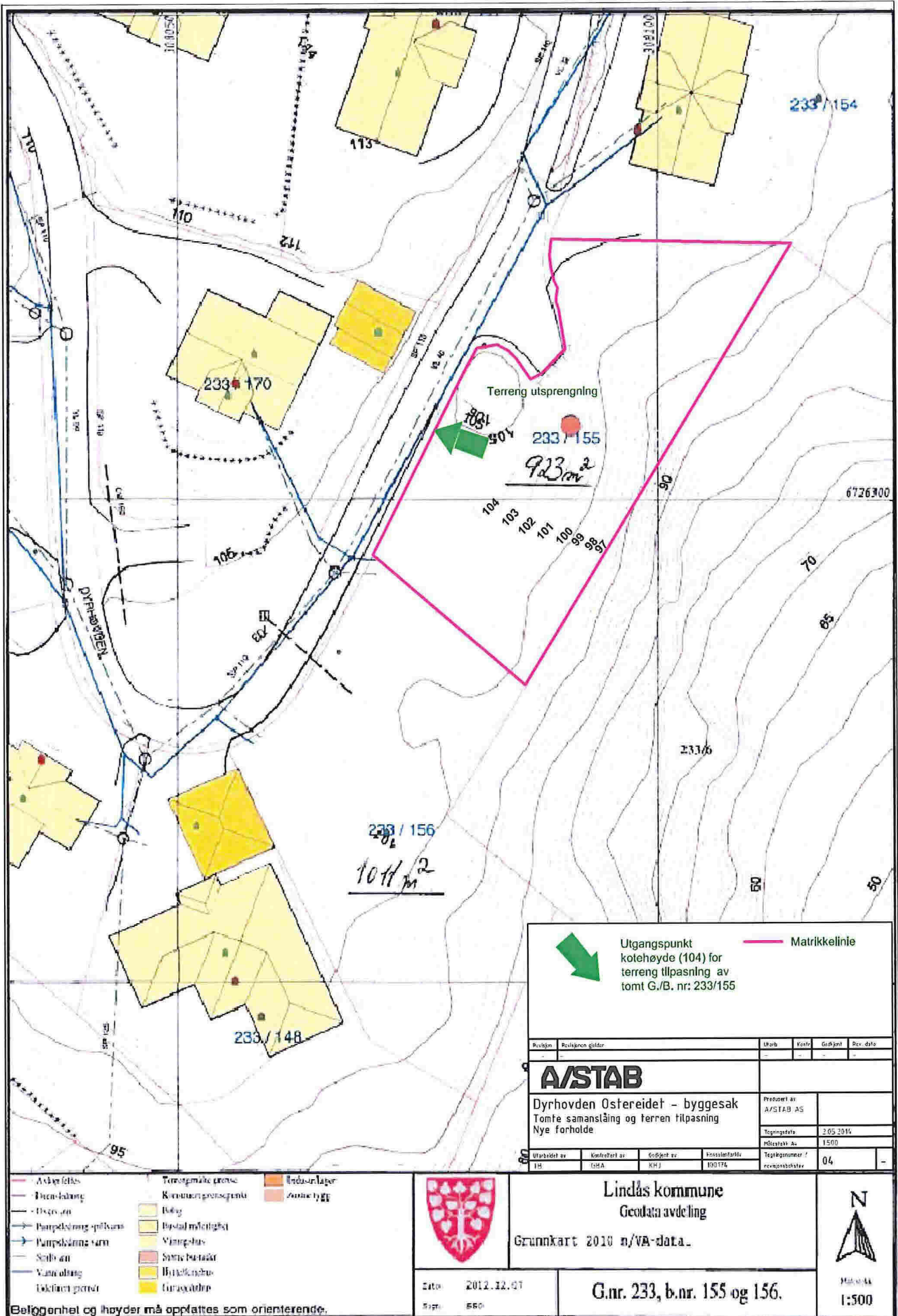



Lindås kommune  
Geodata avdeling  
Grunkart 2010 n/va-data.  
G.nr. 233, b.nr. 155 og 156.




Målestokk  
1:500



















Dato: 2012.12.07  
Sign: BRD



 Utgangspunkt  
 kulehøyde (104) for  
 terreng tilpasning av  
 tomt G./B. nr. 233/155

 Matrikkelinje

Revisjon	Revisjon godkjent	Utøvt	Kontroll	Godkjent	Rev. dato
<b>A/STAB</b>			Prosjekt av A/STAB AS		
Dyrhovden Østereidet - byggesak			Tegningsdato		
Tomte samanslåing og terren tilpasning			3 05 2011		
Nye forhold			Målestokk 1:500		
Utarbeidet av	Kontrollert av	Godkjent av	Innsentivert	Tegningsnummer /	
TH	UMA	KHJ	BO074	04	

- |  |  |   |
|--|--|---|
| <ul style="list-style-type: none"> <li> Avskjerfetes</li> <li> Fjernledning</li> <li> Diverse an</li> <li> Panneproduksjon opplysning</li> <li> Panneproduksjon vann</li> <li> Skole an</li> <li> Vannledning</li> <li> Elektrifisert gater</li> </ul> | <ul style="list-style-type: none"> <li> Terrengmåle grense</li> <li> Konstruksjonsgrensen</li> <li> Bølg</li> <li> Bystad matrikkel</li> <li> Vannings</li> <li> Sports anlegg</li> <li> Høydekontur</li> <li> Turstier</li> </ul> | <ul style="list-style-type: none"> <li> Erdanlegg</li> <li> Andre bygg</li> </ul> |
|--|--|---|
- Beløp og høyder må oppfattes som orienterende.



Lindås kommune  
Geodata avdeling

Grunnkart 2010 n/va-data.



Dato: 2012.12.07  
Sign: BR

G.nr. 233, b.nr. 155 og 156.

Målestokk  
1:500