


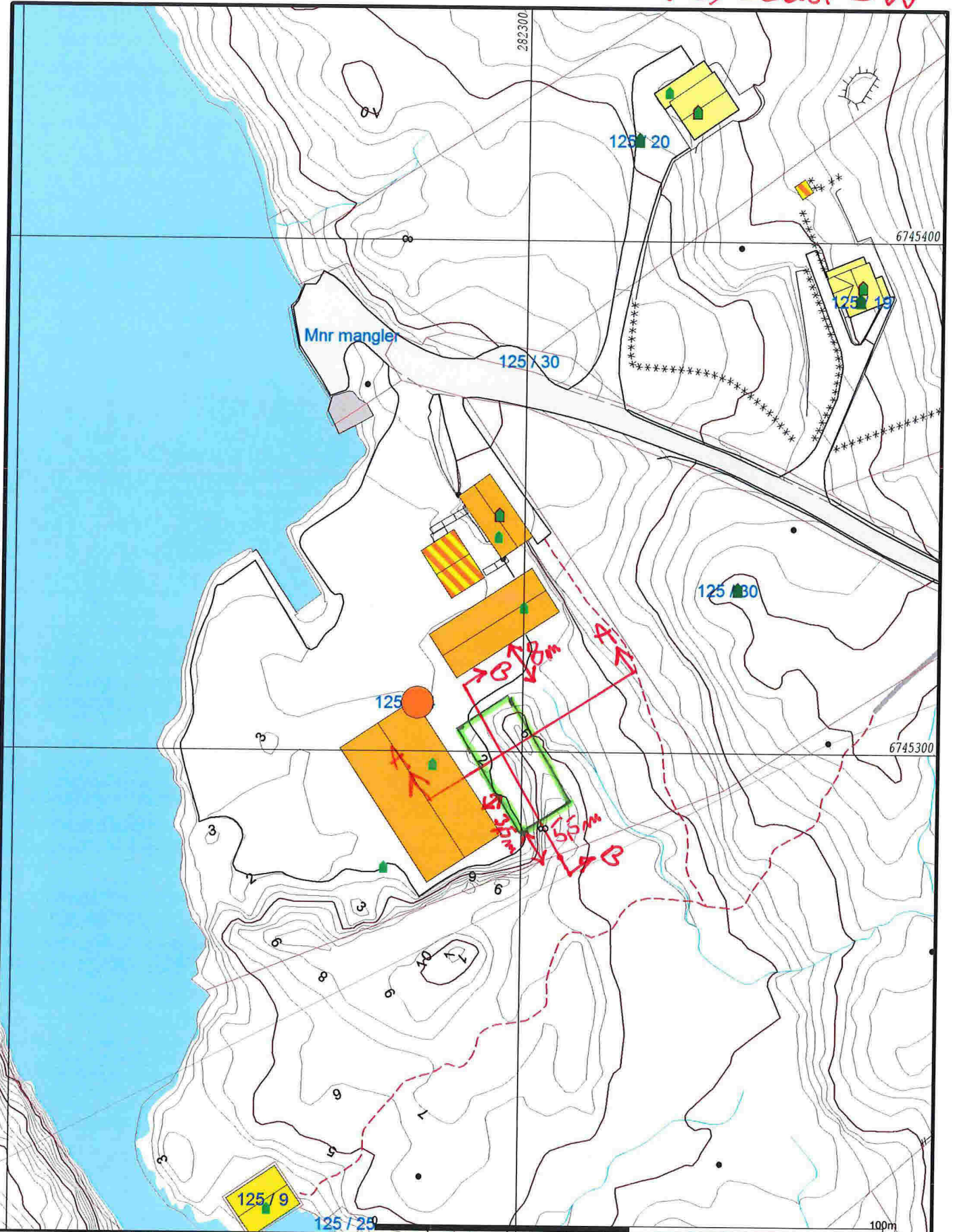
15/9-16

G/B-NR 125/44

MARINETT EIENDOM
SKISSE Plassering
NY HALL 07/9-16
M = 1:100 (A3) Ø. Skape



VEDLEGG E-2



Målte Grenser	Storre bustader
Registrerte Grenser	Hytte/feriehus
Udefinert grenser	Garasje/uthus
Terrengmålte grense	Industri/lager
Konstruert grensepunkt	Andre bygg
Bolig	
Bustad m/leilighet	
Våningshus	

Beliggenhet og høyder må oppfattes som orienterende.



Dato: 2016.09.07
Sign: liei

Lindås kommune
Geodata avdeling
SITUASJONSPLAN
Gnr 125 bnr 44

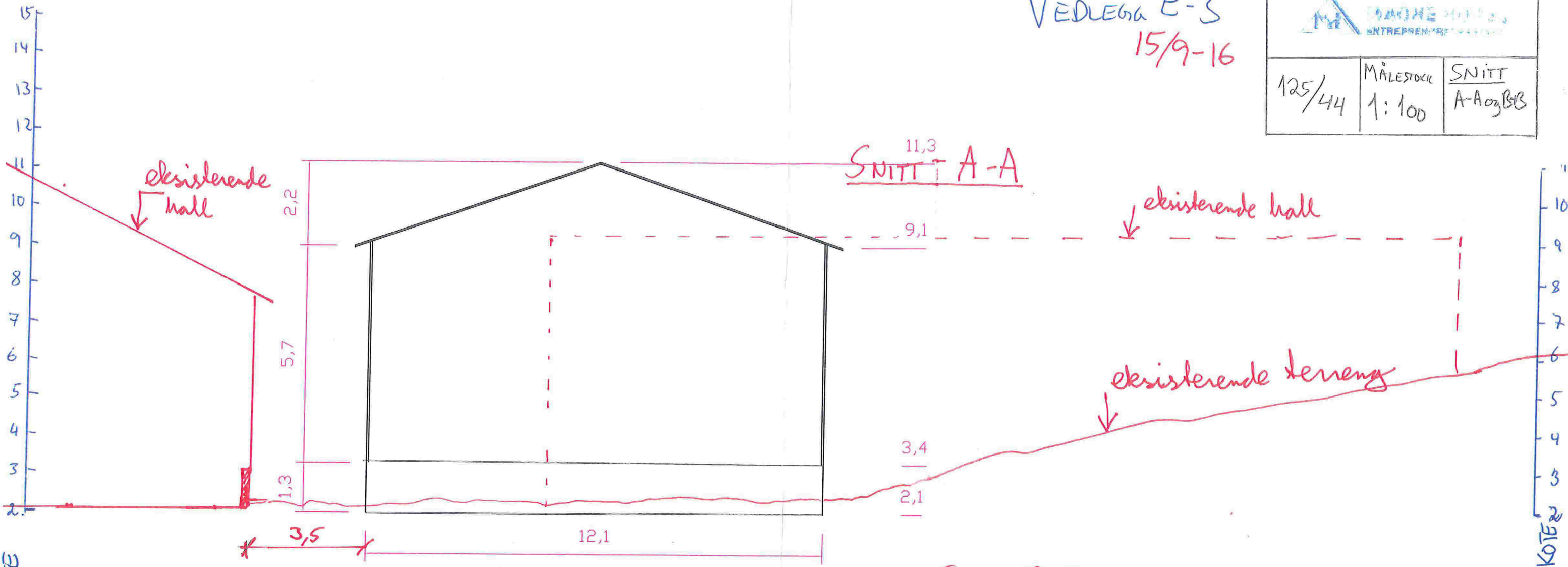


Målestokk
1:1000

VEDLEGA E-3
15/9-16

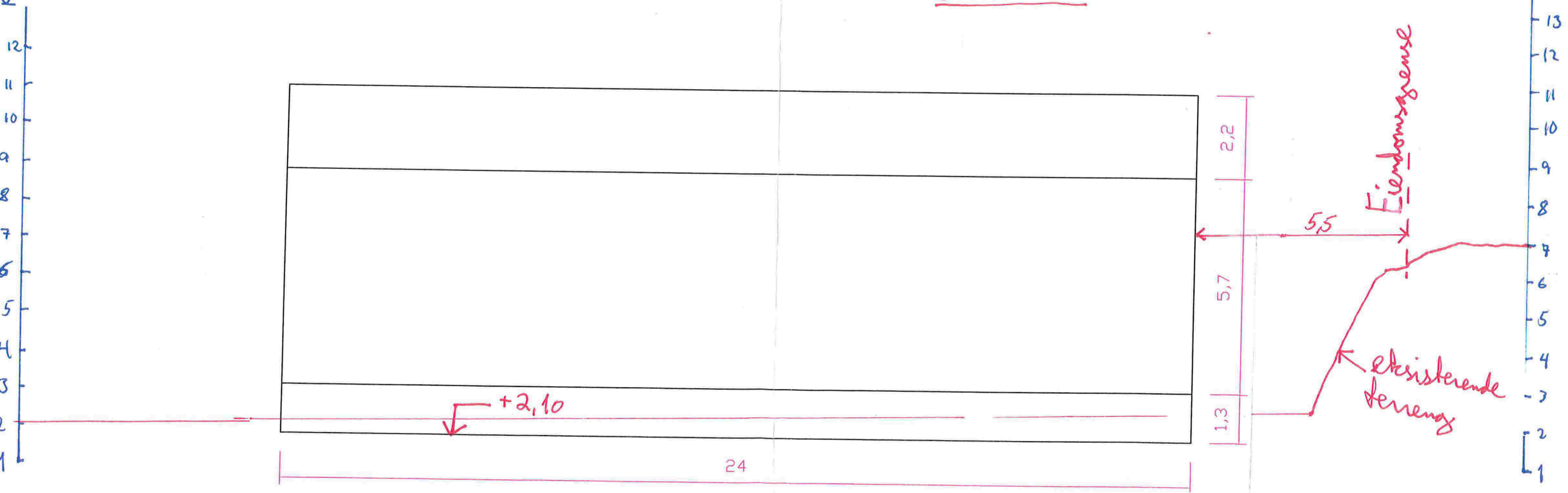


125/44	MÅLESTOCK 1:100	SNITT A-A og B-B
--------	--------------------	---------------------



11,3
SNITT A-A

SNITT B-B




5,5
Eiendomsgrænse

eksisterende terrenng

24

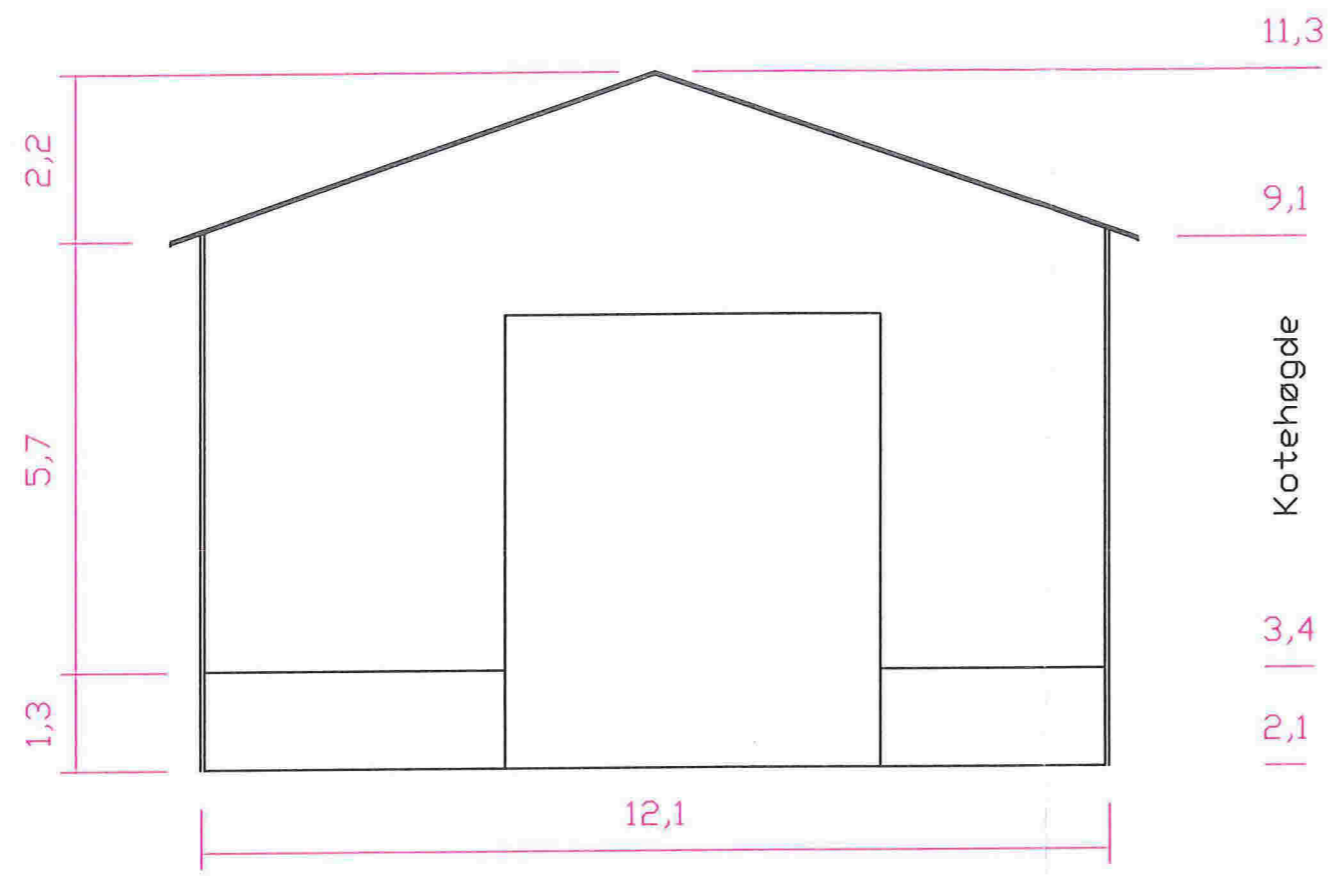
VEDLEGG E-4



MAGNE HOPE
ENTREPRENØRFORRETNING
Litlåsvegen 197, 5954 MONGSTAD
www.magnehope.no

MARINETT EIENDOM AS

LAGERHALL		M = 1:100
GjB.m. 125/44	15/9-16	skp. J. Hope



Tak platekledd mørk farge
Vegger duk-kledd blå farge
Betongfundament
Reisverk i stål-gitter

