

Og Arkitekter as
Pb 24
5819 BERGEN

Deres ref.: 160020
Vår ref. 11692913

Dato: 26.05.2016

Risøy Merknad varsel om oppstart av reguleringsplan

Lindås kommune

Vi viser til varsel om oppstart av planarbeid, plan-id 1263-201604 datert 29.04.2016 for Risøy i Lindås kommune. Høringsfristen er 28.04.2016 og uttalelsen er dermed innen fristen.

BKK Nett AS har etter energiloven områdekonsesjon i Lindås kommune. Dette innebærer at vi etablerer og drifter strømnettet i kommunen (høyspent og lavspent fordelingsnett). I tillegg har BKK Nett AS anlegg som er etablert etter anleggskonsesjon innenfor kommunen.

På denne bakgrunn gjør vi oppmerksom på at det i dette planområdet må tas høyde for de anlegg som det er nødvendig for oss å etablere og drifte.

1. Felles for elektriske anlegg

Vi har elektriske anlegg i det aktuelle planområdet som vist på vedlagte kart. Kartet kan brukes under følgende forutsetninger:

- Brukes kun som underlag for forespurt planarbeid
- Bør slettes etter bruk - husk at nettet endrer seg kontinuerlig
- Må ikke oversendes andre uten netteiers samtykke
- Må ikke anses som kabelpåvisning.

1.1 Adkomst og terrengendringer

Det må ikke iverksettes tiltak som medfører forringelse av adkomst til våre anlegg. Det må heller ikke gjøres inngripen i terrenget som medfører endring av overdekningen over kabler eller oppfylling av terrenget som medfører redusert høyde opp til luftledningsanlegg.

1.2 Inntegning på plankart

Vi gjør oppmerksom på at spenningsnivået for ledningsanleggene *ikke* må påføres i planen, herunder plankartet. Kraftledninger skal på kart ha en enhetlig utforming, uavhengig av spenningsnivå og eventuelle fysiske forskjeller. Parallele ledninger som går i samme trasé, skal tegnes som én ledning. Høyspenningsskabler under bakken tegnes ikke inn på kartet. Vi viser i denne sammenheng til Forskrift om beredskap i kraftforsyningen § 6-2, og NVEs *Veiledning til forskrift om beredskap i kraftforsyningen*, pkt 6.2.5.

Arealer og eiendommer som brukes til, eller i fremtiden skal brukes til nettstasjoner, avsettes i planen til arealformål bebyggelse og anlegg, underformål «Andre typer bebyggelse og anlegg», energianlegg kode 1500, jf vedlegg I til kart- og planforskriften.

1.3 Andre forhold

I god tid før utbygging må det avklares hvordan nye bygninger i planområdet skal forsynes med elektrisk strøm. Det må avklares i hvilken grad eksisterende ledninger/kabler eventuelt kan benyttes, om nye ledninger/kabler må legges og om det er behov for ny(e) nettstasjon(er).

Den eller de som utløser tiltak i strømforsyningsnett, både flytting, nyanlegg og forsterkning, må som hovedregel dekke kostnadene med tiltaket, inkludert eventuelle kostnader til erverv av nye rettigheter. Nye traséer må gis rettigheter med minst like gode vilkår som det vi har til de eksisterende traséene. Normalt er dette stedsvarige (evigvarende) bruksrettigheter.

Dersom planen forutsetter at eksisterende høyspenningsanlegg må flyttes eller legges om, må det settes av plass til ny trasé og/eller nettstasjon(er).

Dersom det er aktuelt med alternativ energiforsyning til området, f.eks. fjernbåren varme, ønsker vi at dette avklares så tidlig som mulig da dette påvirker behovet for elektrisk strøm.

Ved bygging i nærheten av luftledninger, gjøres det oppmerksom på at det ikke nødvendigvis er samsvar mellom hvilken avstand som er nødvendig for å komme under anbefalt utredningsgrense for magnetfelt og gjeldende byggeforbudsbelte.

2. Anlegg etablert etter områdekonsesjon (normalt distribusjonsnett)

Anlegg under 24 kV inngår i distribusjonsnett for elektrisk energi og er bygget i medhold av områdekonsesjon. Omlegging av disse anleggene fordrer ikke søknad om endring av konsesjon, men en del hensyn må likevel ivaretas.

2.1 Eksisterende høyspennings luftledning

Det må tas hensyn til høyspenningsluftledninger som ligger innenfor planområdet. Ledningene har et byggeforbudsbelte på totalt 16 meter, 8 meter målt horisontalt ut til hver side fra senter.

2.2 Behov for ny nettstasjon – samt forhold til eksisterende frittliggende nettstasjon

For å sikre strøm til ny bebyggelse, kan det bli aktuelt å sette av plass til å etablere ny nettstasjon/ utvide eksisterende nettstasjon i området.

En nettstasjon ønskes plassert minimum tre meter fra veikant og utenfor veiens frisisiktsoner. Størrelsen på nettstasjonen kan være opptil 15 m².

Det må tas hensyn til eksisterende nettstasjoner innenfor planområdet. For både nye og eksisterende nettstasjoner gjelder at disse må stå minst 5 meter fra bygning med brennbare overflater. Avstanden gjelder også til terrasser og lignende brennbare utstikk som er direkte knyttet til bygget.

Vi ser at det ofte dessverre ikke blir tatt hensyn til disse avstandskravene når nye bygninger planlegges og oppføres. Dette skaper problemer både for grunneiere og for nettselskapet. Det er derfor viktig å synliggjøre byggegrenser mot nettstasjoner i reguleringsbestemmelsene.

Følgende må spesifikt ivaretas i plan med bestemmelser:

- Der nettselskapet har angitt behov for plassering av ny nettstasjon, må det reguleres et areal til slikt formål
- Nettstasjoner tillates oppført i forbindelse med strøm til stedbunden næring i LNFR-område samt i areal regulert til utbyggingsformål
- Nettstasjoner tillates oppført også utenfor regulerte byggegrenser og kommer i tillegg til tillatt utnyttelsesgrad.
- Nettstasjoner tillates oppført inntil 1 m fra eiendomsgrense og at det generelt er 5 m byggegrense rundt nettstasjoner.

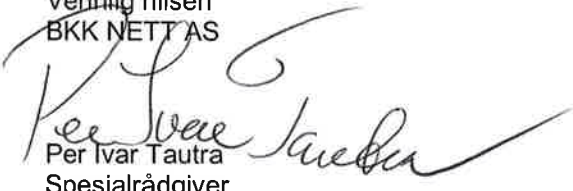
3. Andre forhold


Vi ønsker å bli kontaktet i god tid før utbygging, slik at vi kan planlegge nye anlegg og eventuelt angi hvor vi ønsker å utforme forsyning. Eksisterende lavspenningsanlegg er i dag luft.

Det er viktig at nye utbyggingsområder/teknisk infrastruktur planlegges i samarbeid med BKK for å få best mulig tilpasning.

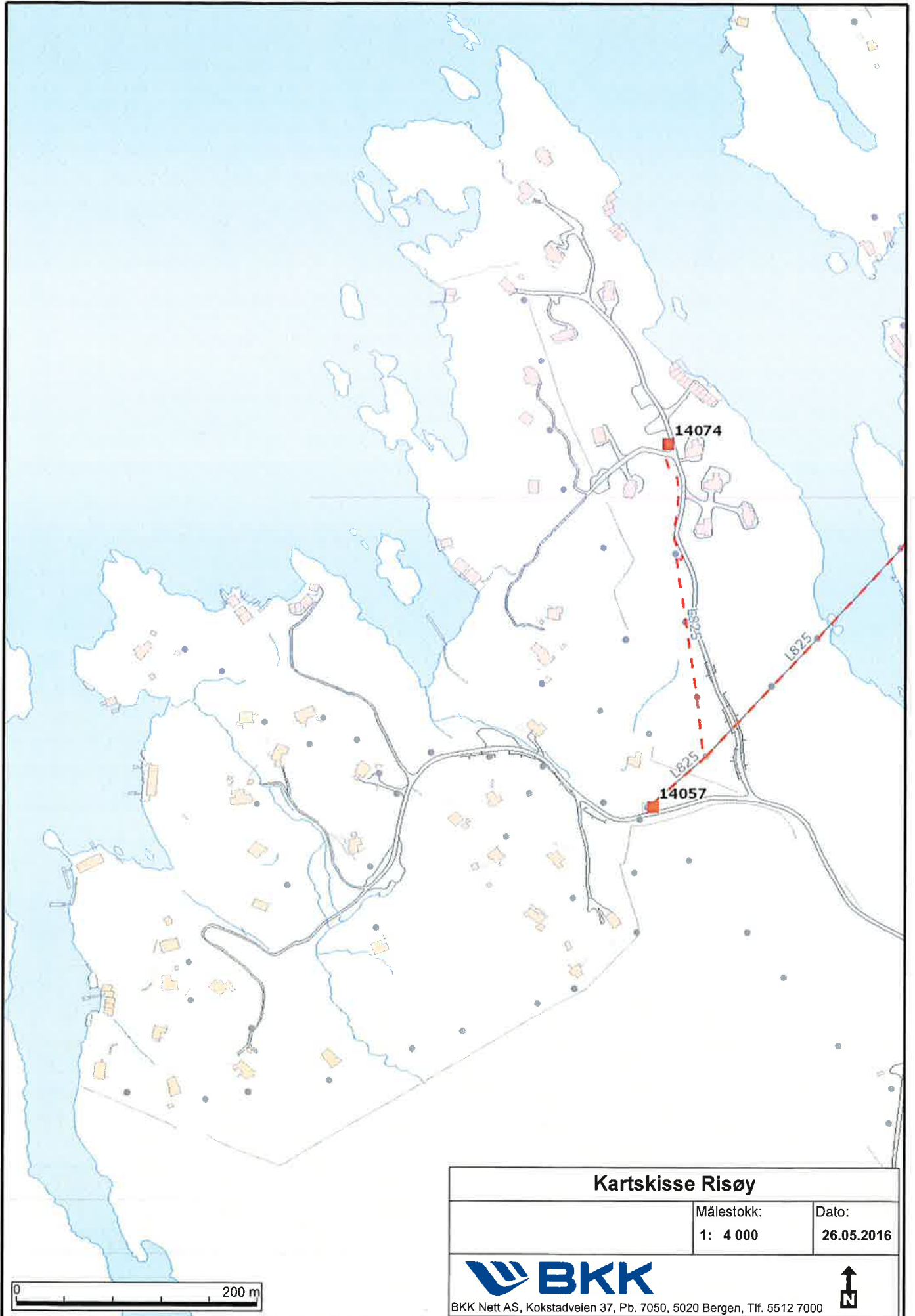
Vennligst ta kontakt dersom det skulle være spørsmål eller uklarheter når det gjelder tilpasning av våre anlegg i den nye reguleringsplanen. Vår kontaktperson er: Jon Egil Einestrånd, jee@bkk.no, mobil 95 16 38 68

Vennlig hilsen
BKK NETT AS


Per Ivar Tautra
Spesialrådgiver


Jon Egil Einestrånd
Spesialrådgiver Nettutvikling

Vedlegg: Kartskisse



Kartskisse Risøy

Målestokk:	Dato:
1: 4 000	26.05.2016



BKK Nett AS, Kokstadveien 37, Pb. 7050, 5020 Bergen, Tlf. 5512 7000

