




For matrikkelenhets:

Kommune: **1263 - LINDÅS**  
Gårdsnummer: **176**  
Bruksnummer: **22**

Utskriftsdato/klokkeslett: 27.09.2016 kl. 14:33

Produsert av: Einar Rydland

Attestert av: Lindås kommune



Orientering om matrikelbrev

Matrikelbrevet er hjemlet i «Lov om eigedomsregistrering» (matrikellova) av 17. juni 2005. Etter definisjonen i matrikellovens § 3 d) er matrikelbrevet en attestert utskrift av matrikkelen som viser alle registrerte opplysninger om en matrikkelenhets ved oppgitt dato.

Om fullstendighet og nøyaktighet i matrikelbrevet

Matrikkelen ble etablert ved konvertering av data fra tidligere registre. Det kan variere hvor gode disse dataene er med hensyn på fullstendighet og nøyaktighet. I enkelte tilfeller kan grensepunkt og grenselinjer mangle helt eller delvis eller være feil registrert. Det kan også være feil og mangler ved registrert bygnings- og adresseinformasjon. Fullstendighet og stedfestingsnøyaktighet er generelt bedre innenfor enn utenfor tettbygd strøk. Vær oppmerksom på at for mange matrikkelenheter og bygg hefter usikkerhet ved arealet som oppgis.

For utfyllende informasjon: [www.kartverket.no/matrikelbrev](http://www.kartverket.no/matrikelbrev)

## Matrikkelenhet

Matrikkelenhetstype: Grunneiendom  
Bruksnavn: BERGTUN  
Etableringsdato: 12.03.1980  
Skyld: 0,01  
Er tinglyst: Ja  
Har festegrunner: Nei  
Er seksjonert: Nei

## Arealrapport

Tekst  
Beregna areal for 176 / 22

Areal (m2) Kommentar  
2 295,7

## Eierforhold

### Tinglyste eierforhold

Rolle	Status	Føds.d./org.nr	Navn	Bruksenhet	Adresse	Andel
Hjemmelshaver		180858	NESSE FRØYDIS IRENE	SEIMSSTRANDA 460	5912 SEIM	1 / 1

## Forretninger

Forretningstype	Arsak til feilretting	Tinglysingsstatus	Tinglysingsstatusdato	Forretningsdato	Matrikkelføringsdato	Signatur
Annen forretningstype			27.09.2016	27.09.2016		1263rye
Annen forretningstype			20.09.2016	20.09.2016		1263rye
Annen forretningstype			08.08.2016	08.08.2016		1263sos

## Sammenslåing

Rolle	Matrikkelenhet	Arealendring
Avgiver	1263 - 176/23	-1 200
Mottaker	1263 - 176/22	1 200

## Skylddeling

	12.03.1980	
Rolle	Matrikkelenhet	Arealendring
Avgiver	1263 - 176/5	-1 100
Mottaker	1263 - 176/22	1 100

## Adresser

Adresstype	Adressenavn	Adressekode	Adressenr	Kretser
Vegadresse	Adressetilleggsnavn Seimsstranda	1178	460	Grunnkrets Valgkrets: 0302 SPURKELAND Kirkesogn: 10 SEIM Postnr.område: 07070102 Seim Tettsted: 5912 SEIM

## Bygning og bygningssending

Bygningssnr: 176 267 410

### Løpenr:

Bygningssendingssnr:	0	Ant. boliger:	1	Datoer:
Bygningstype: Enebolig	0	Ant. etasjer:	1	Rammestilling:
Næringsgruppe:	0	Vannforsyning:		Igangsettingsstillatelse:
Bygningssstatus: Tatt i bruk	0	Avløp:		Tatt i bruk:
Energikilder:	0	Har heis:	Nei	Midl. brukstillatelse:
	0	Oppvarming:		Ferdigattest:

### Etasje

Etasje	Antall boenheter	BRA bolig	BRA annet	BRA totalt
H01	1	0.0	0.0	0.0

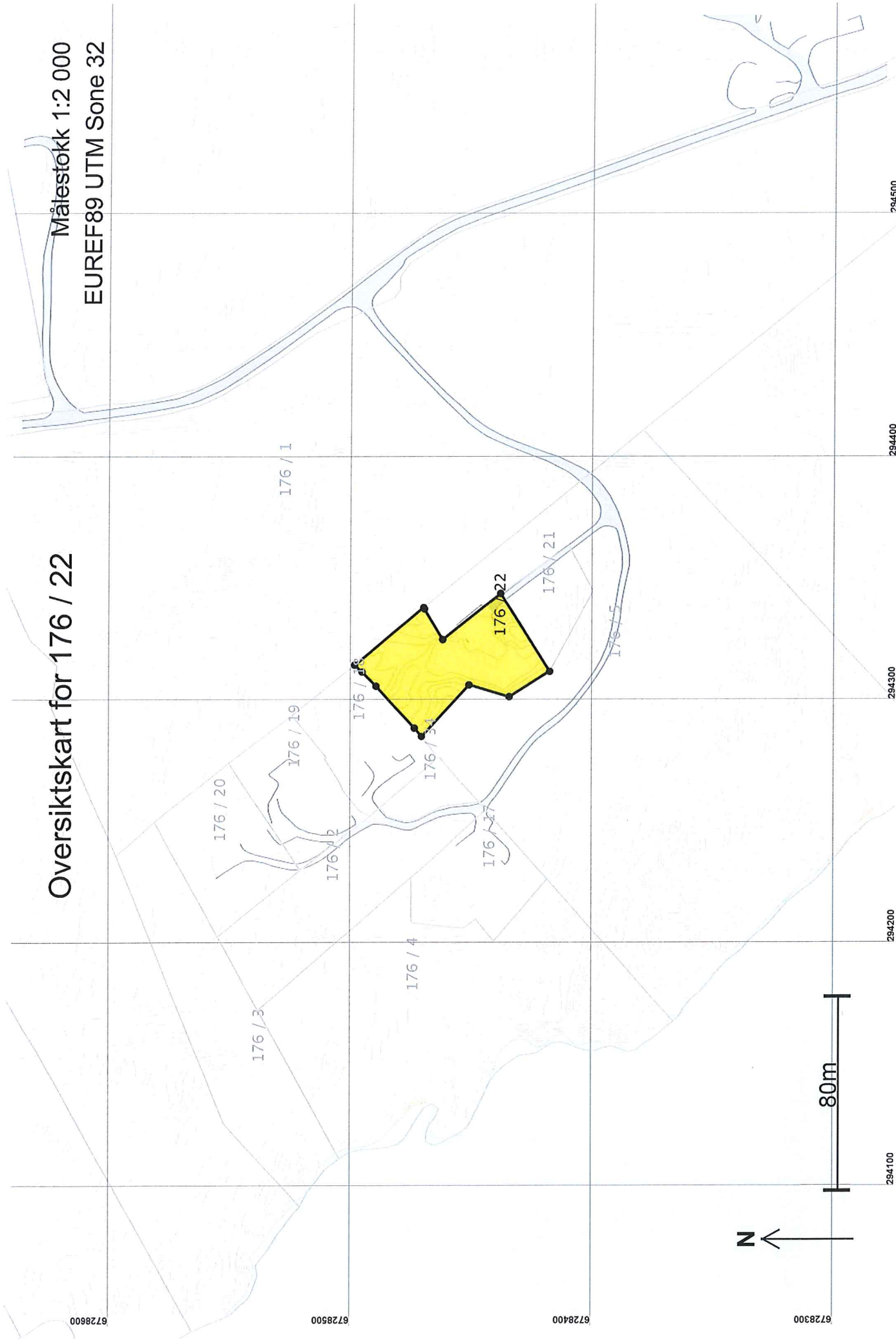
### Bruksenheter

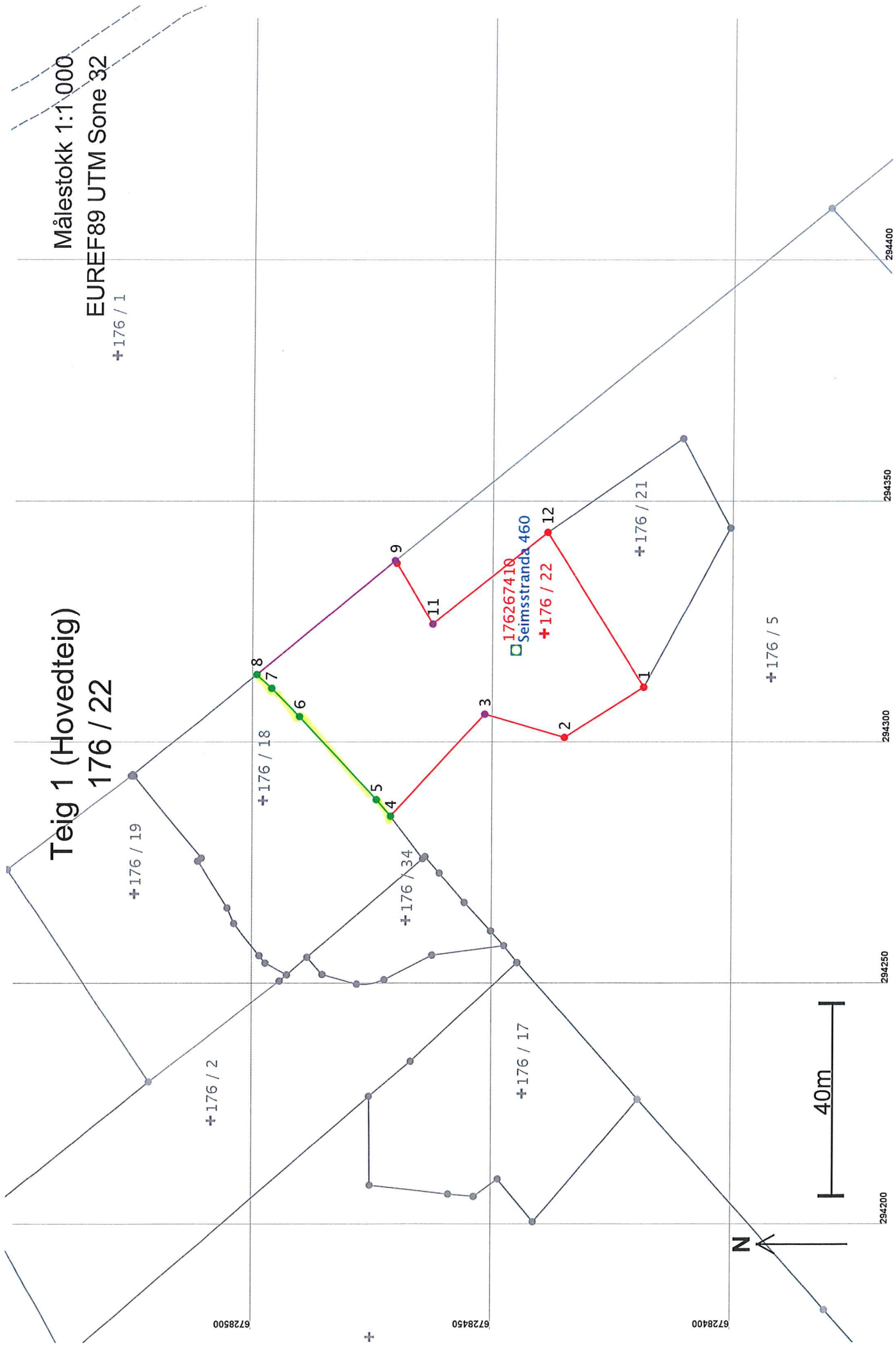
Adresse	Bruksenhetsnummer	Bruksenhetstype	Bruksareal	Ant. rom	Kjøkkentilgang	Bad	WC	Matrikkelenhet
1178 Seimsstranda 460	H0101	Bolig	0	0	0	0	0	176/22



# Oversiktskart for 176 / 22

Målestokk 1:2 000  
EUREF89 UTM Sone 32





Målestokk 1:1 000  
 EUREF89 UTM Sone 32  
 +176 / 1

Teig 1 (Hovedteig)  
 176 / 22

## Areal og koordinater

Areal: 2 295,7

Arealmerknad:

Representasjonssystem: EUREF89 UTM Sone 32

Nord: 6728440

Øst: 294322

### Grensepunkt / Grenselinje

### Ytre avgrensing

Løpnr	Nord	Øst	Grensemerke nedsatt i / Lengde	Grensepunkttype / Hjelpelinjetype	Målemetode	Nøyaktighet	Radius
1	6728419,23	294311,22	Jord Stein eller røys 19,57	Ikke hjelpelinje	82 Frihåndstegning: Direkte innlagt på skjerm	1000	
2	6728435,82	294300,84	Jord Stein med kors og vitner 17,25	Ikke hjelpelinje	82 Frihåndstegning: Direkte innlagt på skjerm	1000	
3	6728452,39	294305,65	Ikke spesifisert Kors 28,86	Ikke hjelpelinje	55 Digitalisert på dig.bord fra strek-kart: Papirkopi	200	
4	6728472,02	294284,49	Fjell Kors 4,57	Ikke hjelpelinje	96 GPS kinematisk (Real time kinematic)	1000	
5	6728475,00	294287,96	Jord Stein med kors og vitner 23,54	Ikke hjelpelinje	96 GPS kinematisk (Real time kinematic)	13	
6	6728491,05	294305,18	Jord Stein med kors og vitner 8,26	Ikke hjelpelinje	96 GPS kinematisk (Real time kinematic)	14	
7	6728496,88	294311,03	Jord Stein med kors og vitner 4,21	Ikke hjelpelinje	96 GPS kinematisk (Real time kinematic)	13	
8	6728499,95	294313,91	Jord Stein med kors og vitner 37,15	Ikke hjelpelinje	96 GPS kinematisk (Real time kinematic)	14	
9	6728471,23	294337,48	Ikke spesifisert Ukjent 0,65	Ikke hjelpelinje	55 Digitalisert på dig.bord fra strek-kart: Papirkopi	13	200
10	6728470,89	294336,93	Jord Stein med kors og vitner 14,69	Ikke hjelpelinje	82 Frihåndstegning: Direkte innlagt på skjerm	1000	
11	6728463,30	294324,35	Ikke spesifisert Kors 30,48	Ikke hjelpelinje	55 Digitalisert på dig.bord fra strek-kart: Papirkopi	200	
12	6728439,47	294343,35	Jord Stein eller røys 37,97	Ikke hjelpelinje	82 Frihåndstegning: Direkte innlagt på skjerm	1000	