


	Lindås kommune Geodata avdeling		 Oppdatert kart etter gjennomført grensejustering til Gr Målestokk 1:1000
	Dato: 2016.10.21 Sigm: lrei	Gnr 38 bnr 3 <i>B. Rydøy</i>	

-  Målte Grenser
-  Registrerte Grenser
-  Udefinert grenser
-  Terrengmålte grense
-  Konstruert grensepunkt
-  Bølig
-  Bustad m/leilighet
-  Våningstus
-  Storre bustader
-  Hytte/feriehuis
-  Garasje/tuhus
-  Industri/lager
-  Andre bygg

Beliggenhet og høyder må oppfattes som orienterende.

Lindås kommune