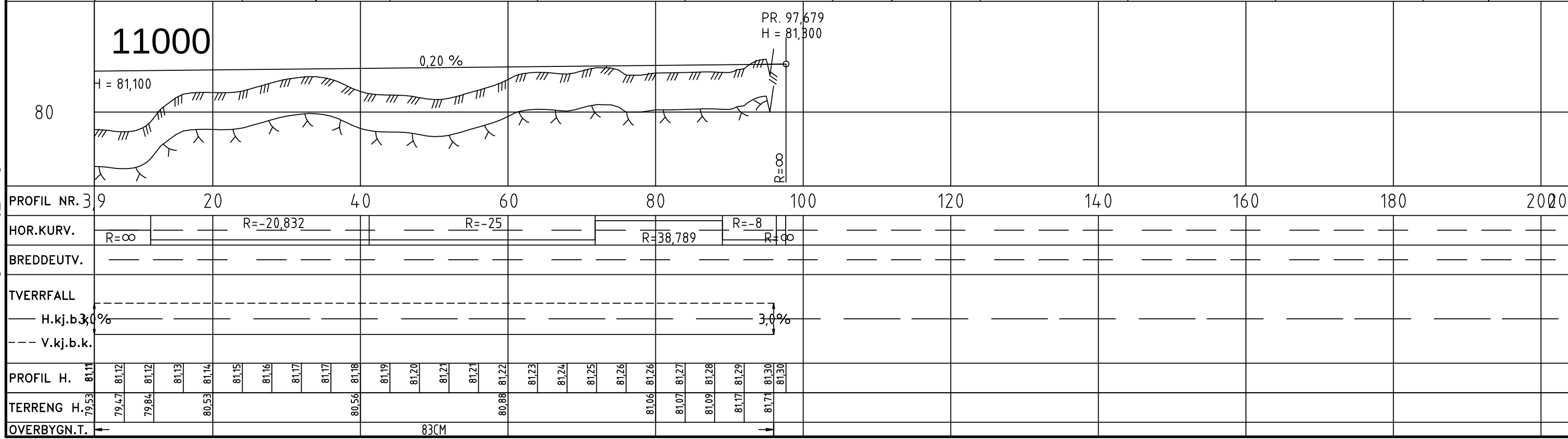
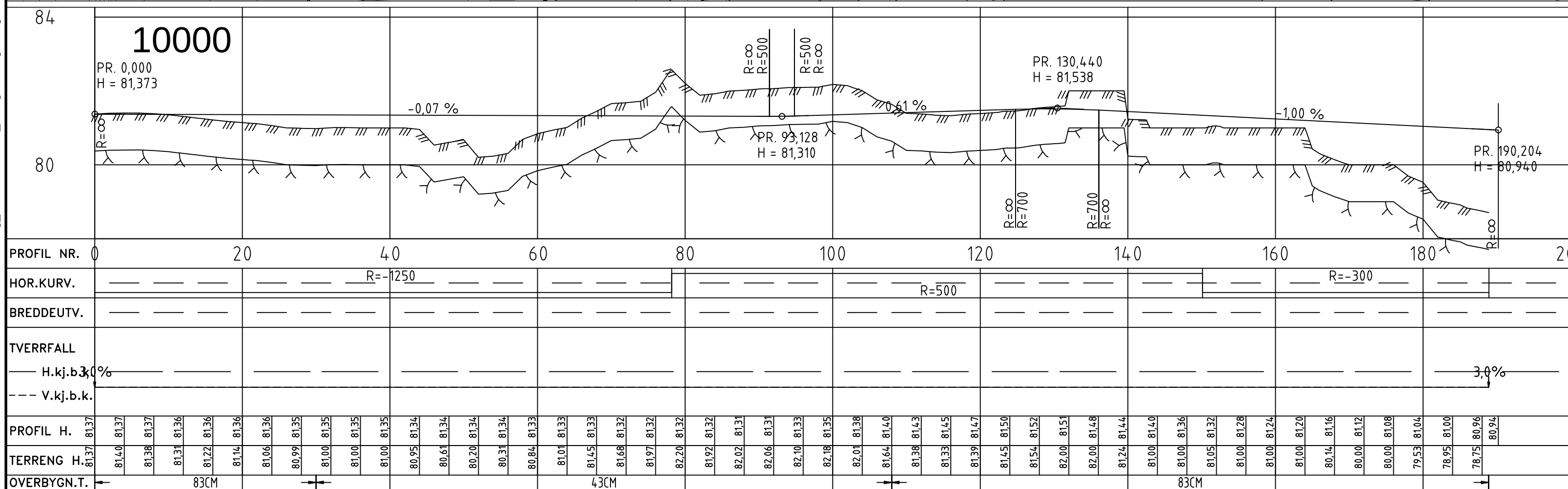
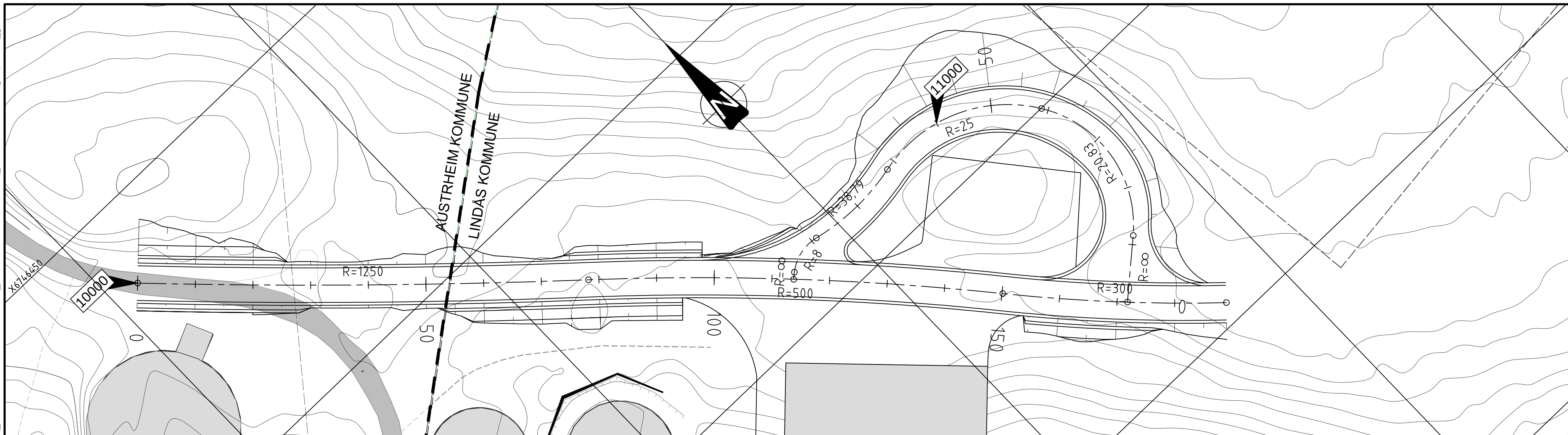
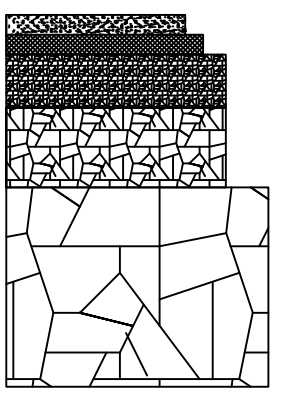


N:\5157651\BIM\Veg\Arkfil\Layout\_C.dwg - MaWie - Plottet: 2016-05-25; 12:24:46 - XREF = A-F-5157651\_Plassering\_VBA\_5144501\_KartgrunntegningMongstad\_20141010\_5144501-Basiskart\_AustrheimKommune\_HB\_Litlås\_rutenett\_lengdeprofil\_1\_geom"



**Overbygning**

- 3 cm slitelag Ab 11
- 3 cm bindlag Ab 11
- 8 cm bærelag fk 0/32
- 12 cm bærelag fk 22/120
- 30 cm forsterkningslag fk



Revisjon	C01	Dato	2016-05-25	Beskrivelse		Utarbeidet	MaW	Fagkontroll	krARd	Godkjent	JIN
<p>MaW</p> <p>Lindås kommune</p> <p>Litlås vannbehandlingsanlegg</p> <p>Veg og snuplass</p> <p>Plan og profil</p> <p>Norconsult</p> <p>Oppdragsnummer: 5157651</p> <p>Tegningsnummer: 1</p> <p>Revisjon: C01</p>											