

Søknad om oppretting / endring av matrikkeleining / rekvisisjon av oppmålingsforretning

Søknad om oppretting av grunneigedom m.m i medhald av plan- og bygningslova (pbl §20-1m av 27.06.2008) og rekvisisjon av oppmålingsforretning i medhald av matrikellova (jf. kap. 3 og 7 i matrikellova med tilhørende føresegn).

Søknaden skal sendast til:			Kommunen sitt sak/arkivnr.:	
 Lindås kommune				
Adresse:	Postnr:	Poststad:		
Kvernhusmyrane 20	5914	Isdalstø		
E-post: postmottak@lindas.kommune.no				

1. Eigedom				
Gnr. 38	Bnr. 137	Fnr.	Snr.	Adresse Hodnovegen
Gnr. 38	Bnr. 86	Fnr.	Snr.	Adresse Hodno 16
Gnr.	Bnr.	Fnr.	Snr.	Adresse

2. Søknad om oppretting/ endring av matrikkeleining / grensejustering / klarlegging av grense m.m.

<input type="checkbox"/> A. Oppretting av grunneigedom	<input checked="" type="checkbox"/> E. Grensejustering (max 5% av minste eigned. sitt areal)
<input type="checkbox"/> B. Oppretting av anleggs-/volumeigedom (over/under bakken)	<input type="checkbox"/> F. Klårlegging av eksisterande grense / grensepåvising
<input type="checkbox"/> C. Arealoverføring (tilleggsareal til eks. grunneigedom)	<input type="checkbox"/> G. Matrikulering av grunn som ikkje er matrikulert
<input type="checkbox"/> D. Ny festegrund for meir enn 10 år	<input type="checkbox"/> H. Matrikulering av jordsameige
	<input type="checkbox"/> I. Uteareal til eigarseksjon

Søknad i samsvar med godkjent plan: Ja: Nei:

<input type="checkbox"/>	<input type="checkbox"/>	<input type="checkbox"/>
--------------------------	--------------------------	--------------------------

Reg.plan Kommuneplan

Søknad utan samsvar med plan krev i tillegg søknad om dispensasjon. Sjå pkt 5

3. Oppmålingsforretning (Må fyllast ut ved pkt. 2 A, B, C eller D)

Sjå rettleiing.

<input type="checkbox"/> A. Iverksetting av arbeid med oppmålingsforretning frå det tidspunkt løyve etter pbl er gyldig. (mest vanleg)
<input type="checkbox"/> B. Utsetjing av arbeid med oppmålingsforretning etter pbl § 21-9 fjerde ledd, inntil 3 år. <i>Søklar</i> må rekvirera oppmåling innan fristen.(pkt D)
<input type="checkbox"/> C. <i>Søknad</i> om matrikkelføring med utsett oppmålingsforretning etter matrikellova § 6 andre ledd, forskrifta § 25. (inntil 2 år)

Grunngjeving for pkt C (påkrevd):

D. Rekvisisjon av oppmålingsforretning som har vore utsett etter pkt 3B. Gjeld saksnr.:

4. Oppretta matrikkeleining skal nyttast til:

<input type="checkbox"/> Sjølvstendig eigedom	<input type="checkbox"/> Tilleggsareal til Gnr / Bnr :
<input checked="" type="checkbox"/> Bustadhus	<input type="checkbox"/> Landbruk/fiske
<input type="checkbox"/> Fritidshus	<input type="checkbox"/> Naust
<input type="checkbox"/> Industri/bergverk	<input type="checkbox"/> Garasje / uthus
<input type="checkbox"/> Varehandel/bank/hotell/restaurant	<input checked="" type="checkbox"/> Offentleg veg / kommunikasjonsanlegg / teknisk anlegg
<input type="checkbox"/> Offentleg verksemd	<input type="checkbox"/> Anna:

5. Dispensasjonssøknad

<input type="checkbox"/> Arealbruk i kommuneplan / reguleringsplan	Dispensasjonssøknad skal grunngjevast særskilt, jfr. Plan- og bygningslova § 19-2 av 27.06.2008. Grunngjeving for dispensasjon skal gjevast på eige ark.
<input type="checkbox"/> Krav om regulering i kommuneplan	
<input type="checkbox"/> Anna (lov, føresegn, vedtekt, plan)	
<input type="checkbox"/> Strandsone	
Hugs å krysse av for søknad om disp. på nabovarselet.	

Side 1 av 2

Søknad om oppretting / endring av eigedom til oppføring av bygning krev sikra nødvendige rettar til veg, vatn og avløp. Slike rettar skal vera på plass før søknaden vert behandla og dokumentasjon på nye rettar skal ligge vedlagt søknaden.

6. Tilkomst - pbl. § 27.4 og veglova §§ 40-43

Dokumentasjon på vegrett skal leggast ved. Sjå pkt 8.

<input type="checkbox"/> Riksveg / Fylkesveg/ Europaveg	<input type="checkbox"/> Kommunal veg	<input type="checkbox"/> Privat veg
<input type="checkbox"/> Ny avkøyrse frå off. veg	<input type="checkbox"/> Kopi av søknad om løyve til avkøyrse skal leggast ved.	<input type="checkbox"/> Løyve til avkøyrse er gjeve - jf. Vedlegg.
<input type="checkbox"/> Utvida bruk av eksisterande avkøyrse		

7. Vassforsyning (pbl. § 27.1) og Avløp (pbl. §27.2)

Dokumentasjon på gitt løyve VA skal leggast ved. Sjå pkt 8.

<input type="checkbox"/> Offentleg vassverk	<input type="checkbox"/> Anna vassforsyning	<input type="checkbox"/> Offentleg avløp	<input type="checkbox"/> Privat enkelt- / fellesanlegg (Avløp)
---	---	--	--

8. Dokumentasjon på nye bruksrettar og servituttar på arealet som søknaden gjeld.

<input type="checkbox"/> Tilkomst sikra iflg vedlagt dokument.	<input type="checkbox"/> Ikkje aktuelt i denne saka
<input type="checkbox"/> Vassforsyning sikra iflg vedlagt dokument.	<input type="checkbox"/> Ikkje aktuelt i denne saka
<input type="checkbox"/> Avløp sikra iflg vedlagt dokument.	<input type="checkbox"/> Ikkje aktuelt i denne saka

9. Eksisterande bruksrettar og servituttar på arealet som søknaden gjeld.

Kva slags rett? (vegrett, brønnrett, naustrett o.s.v.):

<input type="checkbox"/> Retten er tinglyst	<input type="checkbox"/> Retten er ikkje tinglyst. - Rettshavar (Gnr./Bnr.):
---	--

10. Vedlegg (kryss av)

<input type="checkbox"/> Situasjonsskart / delingsplan i rett målestokk (påkravd)	<input type="checkbox"/> Fullmakt
<input type="checkbox"/> Gjenpart av nabovarsel (påkravd for saker etter pkt. 2 A-D og I)	<input type="checkbox"/> Firma-attest
<input type="checkbox"/> Avtaler, dokumentasjon, private servituttar	<input type="checkbox"/> Skildring av søknaden / tiltaket på eige ark
<input type="checkbox"/> Søknad om dispensasjon	<input type="checkbox"/> Uttale/ samtykke frå andre off. mynde:
	<input type="checkbox"/> Anna:

11. Spesifikasjon av parsellar det er søkt om

Ved fleire parsellar: Før på eiga liste.

Parsellnr:	Areal m ²	Parsellen skal nyttast til:	Evt namn og adresse på kjøpar / festar:

12. Underskrift av akt. heimelshavar / fullmaktshavar / andre etter MI §9

Bruk eige ark ved for lite plass.

Heimel for søknad/ rekvisisjon må fyllast ut nedanfor. (påkravd)

Sjå rettleiing.

Rekv. kravd etter MI §9 1.ledd a

Heimelshavar (mest vanleg)

Rekv. kravd etter MI §9 1.ledd b-h, eller 2.ledd a-b

(dok. er påkravd) Oppgje ledd og bokstav for heimel:

Namn på søkjar (blokkbokstavar):	Adresse		
Lindås kommune			
Underskrift (påkravd):	E-post:	Telefon	Dato

Namn på søkjar (blokkbokstavar):	Adresse		
Karstein Tvedt	Hodno 16 5957 Myking		
Underskrift (påkravd):	E-post:	Telefon	Dato

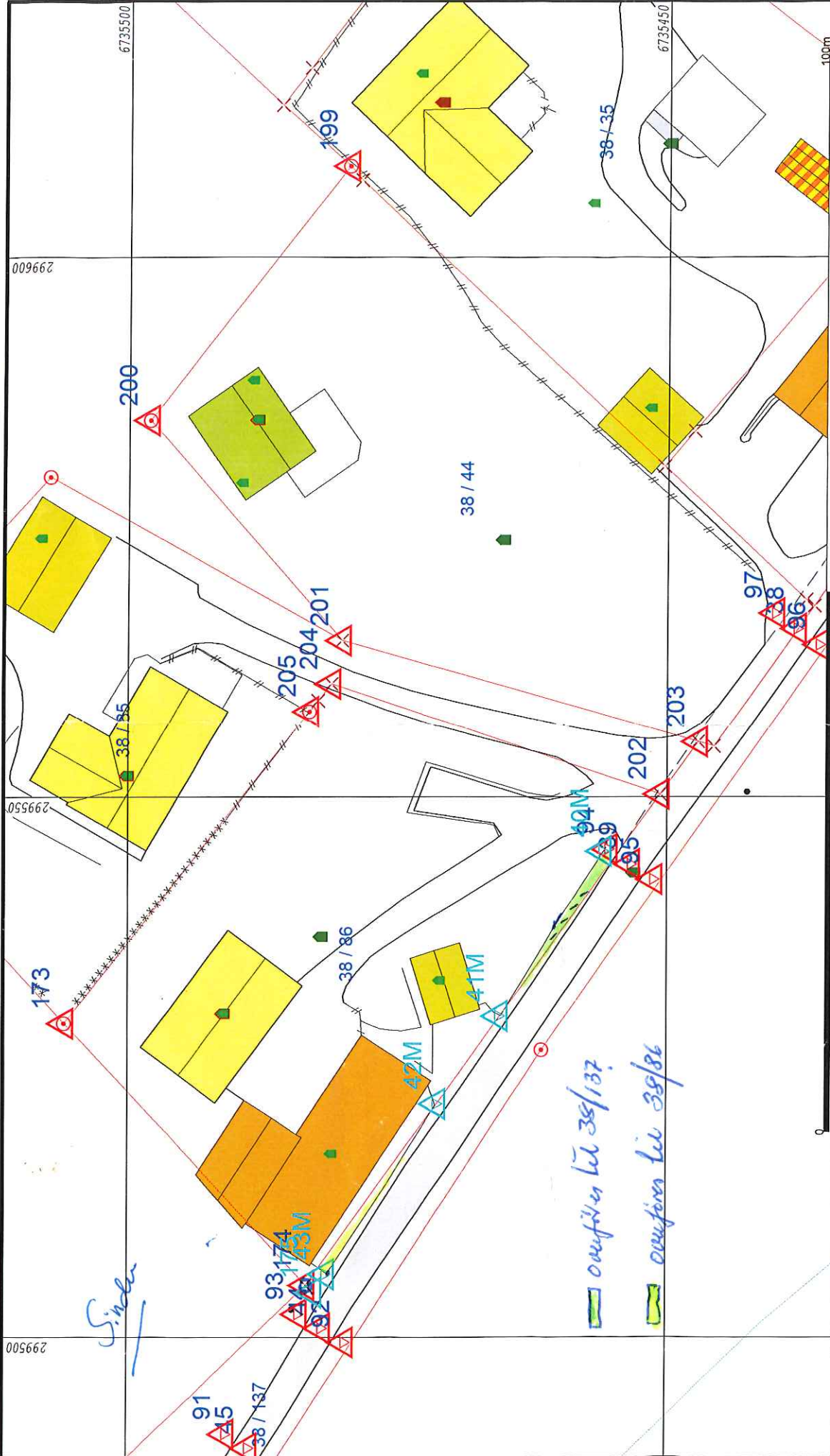
Faktura skal sendast til:


Gjeld ved fleire rekvirentar eller dersom advokat rekvirerer.

Namn (blokkbokstavar)

Adresse

38/86, 85, 44 ut



	Lindås kommune Geodata avdeling	
	Dato: 2016.10.25 Stg.: Iiel	Gnr 38 bnr 86
Legend		
Målte Grenser Registrerte Grenser Udefinert grenser Terrengmålte grense Konstruert grensepunkt Bølg Bustad m/følleghet	Våningshus Større bustader Hytte/erlehus Garasje/uthus Industri/lager Andre bygg	Beliggenhet og høyder må oppfattes som orienterende. Koordinatsystem: EUREF89 - SONE 32 (EPSG:25832) Høydesystem: NN 2000 høyder (EPSG:5941)

ArkivsakID

PROTOKOLL FOR OPPMÅLINGSFORRETNING

ETTER LOV OM EIENDOMSREGISTRERING (MATRIKKELLOVEN)

Matrikkelmyndighet			
Kommune	Lindås	Kommunenr	1263
Adresse	Felles Postmottak, Kvernhusmyrane	Postnr	5914
		Poststed	ISDALSTØ

Eiendom				
Eiendommens adresse	Gnr.	Rnr.	Føstenr.	Seksj. nr.
5957 Myking	38		0	0
Registrert eier (grunneier)				
Lindås kommune				
Registrert fester				

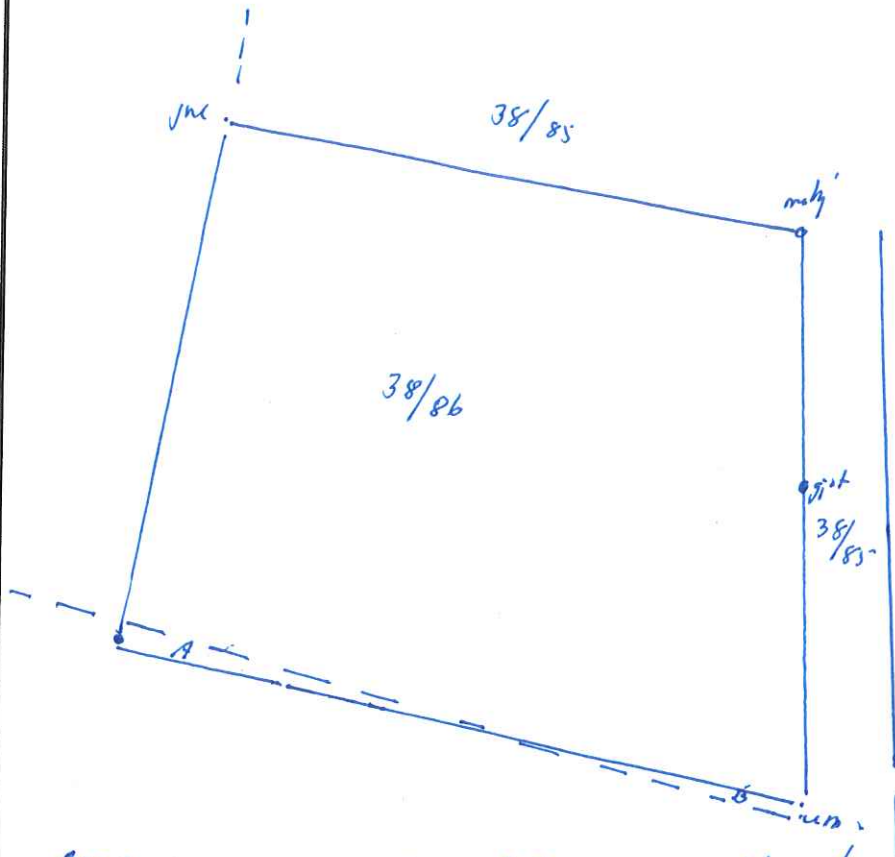
Oppmålingsforetning			
Foretningen avholdt	Dato	Sted	
	25.10.16		
Tiltakstype ML § 33	Klarlegging av eksisterende grenser (herunder grensepåvisning)		Iverks. dato (søknad B/C)
			15.10.2016
Rekvirent	Karin Tvedt		Rekv. dato
			15.10.2016

Habilitet	
Landmålerens navn	Tilf. nr.
Einar Rydland	
<input type="checkbox"/> Landmåleren orienterte partene om det forelå forhold av personlig eller økonomisk art som kunne tilsi inhabilitet	
Har partene merknader/innsigelser til gjennomføring av foretningen? <input type="checkbox"/> Nei <input type="checkbox"/> Ja (jf. vedlegg)	

Varsling om oppmøte	
<input type="checkbox"/> Varsel om oppmålingsforetning inneholder en liste over personer som er varslet, deres partsstilling (rolle), varslingsdato og varslingsmåte. Under foretningen ble alle oppfordret til å bekrefte sitt fremmøte ved underskrift på listen og fremvisning av legitimasjon (jf. vedlegg)	
Ev. merknader til varsling	

Saksdokumenter - bakgrunn for foretningen		
<input type="checkbox"/> Rekvisisjon av oppmålingsforetning og søknad om tillatelse etter PBL	Vedlegg nr. (ev. fra - til)	
<input type="checkbox"/> Varsel om oppmålingsforetning		
<input checked="" type="checkbox"/> Vedtak		
<input type="checkbox"/> Konesjonsdokumenter		
<input type="checkbox"/> Servitutter		
<input type="checkbox"/> Avtaler		
<input type="checkbox"/>		
<input type="checkbox"/>		

Situasjonskart/skisse



Oppmåling i samband med orientering av veg til Hodno.

~~Arbeid~~
 Ny grunnleggelse for veggen en tidligere oppmålt område. Området som var
 fjerdelt veggenal og dellagt E. 38/86 en muller A på skisse datert
 25/10-16. Area muller B på skisse datert 25/10-16 var fjerdelt
 E. 38/86 og dellagt E. 38/137. Endelig areal vil være
 bekreftet ved oppmåling gjennomført. I samme forbindelse er oppmåling
 mellom E. 38/86 og 38/85 oppgitt og fastsatt som vist på skisse datert 25/10-16

E. 38/86 Karstein Tvedt.

38/85 Håge Høglund

Hodno, 25.10.16

Einar Rydøluf

Lindås kommune

Beskrivelse av grenser, grensepunkter, inngåtte avtaler, voldgift, partpåstander mv.

Punkt nr.	Type merke	Status			Godkjent av partene	Partpåstander (vedlegg nr.)	Forlik/voldgift vedlegg nr.)
		Nytt	Eksisterende	Rekonstruert			

Godkjent merking : **BJ** - bolt i jord, **BF** - bolt i fjell, **BM** - bolt i mur, **BJS** - bolt i jordfast stein, **UM** - umerket, **AS** - asfaltspiker, **A** - annen merking
 Gamle bolter/merker : **bj** - bolt i jord, **bf** - bolt i fjell, **bm** - bolt i mur, **um** - umerket, **gj.st** - gjerdestolpe, **gr.st** - grensestein, **X** - kryss i fjell
x.st - kryss i stein, **a** - annen merking

Oppsummering og erklæring fra landmåler

Landmåler vurderer og gir ev. kommentarer til: - tillatelsen, - revisjonen, - varsel om oppmålingsforretning, - forberedelse av oppmålingsforretning, oppmålingsforretningen, - måle- og beregningsarbeid, - fakturering, - matrikulering, - tinglysing, - utsendelse av matrikkelbrev, - klageadgang og frister

Oppsummering og erklæring fra landmåler (forts.)

Landmåler vurderer og gir ev. kommentarer til: - tillatelsen, - rekvisisjonen, - varsel om oppmålingsforretning, - forberedelse av oppmålingsforretning, - oppmålingsforretningen, - måle- og beregningsarbeid, - fakturering, - malrikulering, - tinglysing, - utsendelse av matrikkelbrev, - klageadgang og frister

--

Sted	Dato	Underskrift

Vedlegg (saksdokumenter som kommer til under oppmålingsforretningen)		Vedlegg nr. (fra - til)
<input type="checkbox"/> Partliste		
<input type="checkbox"/> Fullmakter		
<input type="checkbox"/> Avtaler		
<input type="checkbox"/> Partspåstander		
<input type="checkbox"/> Forlik/voldgift		