

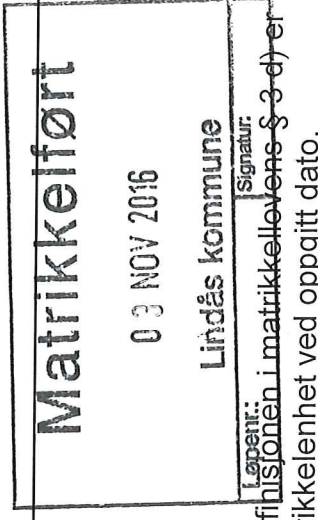


For matrikelenhet:

Kommune: 1263 - LINDÅS
Gårdsnummer: 38
Bruksnummer: 84

Utskriftsdato/klokkeslett: 03.11.2016 kl. 10:43
Produsert av: Einar Rydland
Attestert av: Lindås kommune

Einar Rydland



Orientering om matrikelbrev

Matrikelbrevet er hjemlet i «Lov om eigedomsregistrering» (matrikellova) av 17. juni 2005. Etter definisjonen i matrikellovens § 3 d) er matrikelbrevet en attestert utskrift av matrikelen som viser alle registrerte opplysninger om en matrikelenhet ved oppgitt dato.

Om fullstendighet og nøyaktighet i matrikelbrevet

Matrikelen ble etablert ved konvertering av data fra tidligere registre. Det kan variere hvor gode disse dataene er med hensyn på fullstendighet og nøyaktighet. I enkelte tilfeller kan grensepunkt og grenselinjer mangle helt eller delvis eller være feil registrert. Det kan også være feil og mangler ved registrert bygnings- og adresseinformasjon. Fullstendighet og stedsfestingsnøyaktighet er generelt bedre innenfor enn utenfor tettbygd strøk. Vær oppmerksom på at for mange matrikelenheter og bygg hefter usikkerhet ved arealet som oppgis.

For utfyllende informasjon: www.kartverket.no/matrikelbrev

Matrikkelenhet

Matrikkelenhetstype: Grunneiendom
Bruksnavn: "FURULI" AV HODNE
Etableringsdato: 18.04.1974
Skyld: 0,01
Er tinglyst: Ja
Har festegrunner: Nei
Er seksjonert: Nei

Arealrapport

Tekst
Beregna areal for 38 / 84
Historisk oppgitt areal for 38 / 84

Areal (m2)	Kommentar
1 326,6	Usikkert areal
1 200	

Eierforhold

Tinglyste eierforhold

Rolle	Status	Føds.d./org.nr	Navn	Bruksenhet	Adresse	Andel
Hjemmelshaver		210253	NÆVDAL LEIF		HODNO 68 5957 MYKING	1 / 1

Forretninger

Forretningstype Arsak til feilretting Tinglysingsstatus Tinglysingsstatusdato Matrikkelføringsdato Signatur

Annen forretningstype			25.10.2016	25.10.2016	1263rye
		Rolle	Matrikkelenhet	Arealendring	
		Avgiver	1263 - 38/84	0	

Oppmålingsforretning/grensejustering

			24.10.2016	03.11.2016	1263rye
		Rolle	Matrikkelenhet	Arealendring	
		Avgiver	1263 - 38/84	-36	
		Mottaker	1263 - 38/137	35,9	

Sammenslåing

	Tinglyst	20.10.2016	20.10.2016	19.10.2016	1263rye
		Rolle	Matrikkelenhet	Arealendring	
		Avgiver	1263 - 38/95	-30	
		Mottaker	1263 - 38/84	1 362,6	

Annen forretningstype

		19.10.2016	19.10.2016	19.10.2016	1263rye
--	--	------------	------------	------------	---------

Forretningstype	Arsak til feilretting	Tinglysingsstatus	Tinglysingsstatusdato	Forretningsdato	Matrikkelføringsdato	Signatur
Annen forretningstype			19.10.2016	19.10.2016	1263rye	1263rye
Annen forretningstype			19.10.2016	19.10.2016	1263rye	1263rye
Oppmålingsforretning			06.10.2016	06.10.2016	1263rye	1263rye
	Rolle	Matrikkelenhet			Arealendring	
	Avgiver	1263 - 38/7			-0,1	
	Avgiver	1263 - 38/1			0	
	Avgiver	1263 - 38/2			0	
	Avgiver	1263 - 38/3			0	
	Avgiver	1263 - 38/5			0	
	Avgiver	1263 - 38/6			0	
	Avgiver	1263 - 38/9			0	
	Mottaker	1263 - 38/137			3 414,9	
Skylddeling			05.12.1978			
	Rolle	Matrikkelenhet			Arealendring	
	Avgiver	1263 - 38/84			0	
	Mottaker	1263 - 38/94			0	
Skylddeling			18.04.1974			
	Rolle	Matrikkelenhet			Arealendring	
	Avgiver	1263 - 38/4			-1 200	
	Mottaker	1263 - 38/84			1 200	
Jordskifte						
	Rolle	Matrikkelenhet			Arealendring	
	Mottaker	1263 - Mnr mangler			0	
	Mottaker	1263 - 35/3			0	
	Mottaker	1263 - 38/2			0	
	Mottaker	1263 - 38/3			0	
	Mottaker	1263 - 38/5			0	
	Mottaker	1263 - 38/6			0	
	Mottaker	1263 - 38/7			0	
	Mottaker	1263 - 38/9			0	
	Mottaker	1263 - 38/10			0	
	Mottaker	1263 - 38/11			0	

Forretningsstype	Årsak til feilretting	Tinglysingsstatus	Tinglysingsstatusdato	Forretningsdato	Matrikkelføringsdato	Signatur
Mottaker			1263 - 38/19			0
Mottaker			1263 - 38/22			0
Mottaker			1263 - 38/27			0
Mottaker			1263 - 38/35			0
Mottaker			1263 - 38/43			0
Mottaker			1263 - 38/48			0
Mottaker			1263 - 38/59			0
Mottaker			1263 - 38/62			0
Mottaker			1263 - 38/63			0
Mottaker			1263 - 38/69			0
Mottaker			1263 - 38/72			0
Mottaker			1263 - 38/73			0
Mottaker			1263 - 38/82			0
Mottaker			1263 - 38/84			0
Mottaker			1263 - 38/90			0
Mottaker			1263 - 38/91			0
Mottaker			1263 - 38/94			0
Mottaker			1263 - 38/95			0
Mottaker			1263 - 38/99			0
Mottaker			1263 - 38/100			0
Mottaker			1263 - 38/105			0
Mottaker			1263 - 38/111			0
Mottaker			1263 - 38/119			0
Mottaker			1263 - 38/120			0
Mottaker			1263 - 38/122			0

Adresser

Adresstype Adressenavn Adressekode Adressenr Kretser

Vegadresse Hodno 1126 68 Grunnkrets 0110 NATÅS
Valgkrets: 3 MYKING
Kirkesogn: 07070302 Myking
Postnr.område: 5957 MYKING
Tettsted:

Bygning og bygningssendring

Bygningsnr: 9 872 531

Løpenr:

Bygningssendringstype: Enebolig

Næringsgruppe: Tatt i bruk

Bygningssstatus: Tatt i bruk

Energikilder:

Etasje

Etasje	Antall boenheter	BRA bolig	BRA annet	BRA totalt
H01	1	0.0	0.0	0.0

Bruksenheter

Adresse	Bruksenhetsnummer	Bruksenhetstype	Bruksareal	Ant. rom	Kjøkkentilgang	Bad	WC	Matrikkelenhet
1126 Hodno 68	H0101	Bolig	0	0	0	0	0	38/84

Bygningsnr: 9 872 531

Løpenr:

Bygningssendringstype: Tilbygg

Næringsgruppe: Enebolig

Næringsgruppe: Bolig

Bygningssstatus: Tatt i bruk

Energikilder:

Etasje

Etasje	Antall boenheter	BRA bolig	BRA annet	BRA totalt
U01	0	45.0	0.0	45.0

Bruksenheter

Adresse	Bruksenhetsnummer	Bruksenhetstype	Bruksareal	Ant. rom	Kjøkkentilgang	Bad	WC	Matrikkelenhet
1126 Hodno 68		Unummerert bruksenhet	0	0	0	0	0	38/84

Kontaktpersoner

Rolle	Fødselsdato/org.nr	Navn
Tiltakshaver		NÆVDAL LEIF

Bruksenhet	Adresse
	5957 MYKING

Bebygd areal: 0 Ant. boliger: 1

Bruksareal bolig: 0 Ant. etasjer: 1

BRA annet: 0 Vannforsyning:

Bruksareal totalt: 0 Avløp:

Alternativt areal: 0 Har heis: Nei

Alternativt areal 2:

Oppvarming:

Datoer:

Rammetillatelse:

Igangsettningstillatelse: 30.09.1985

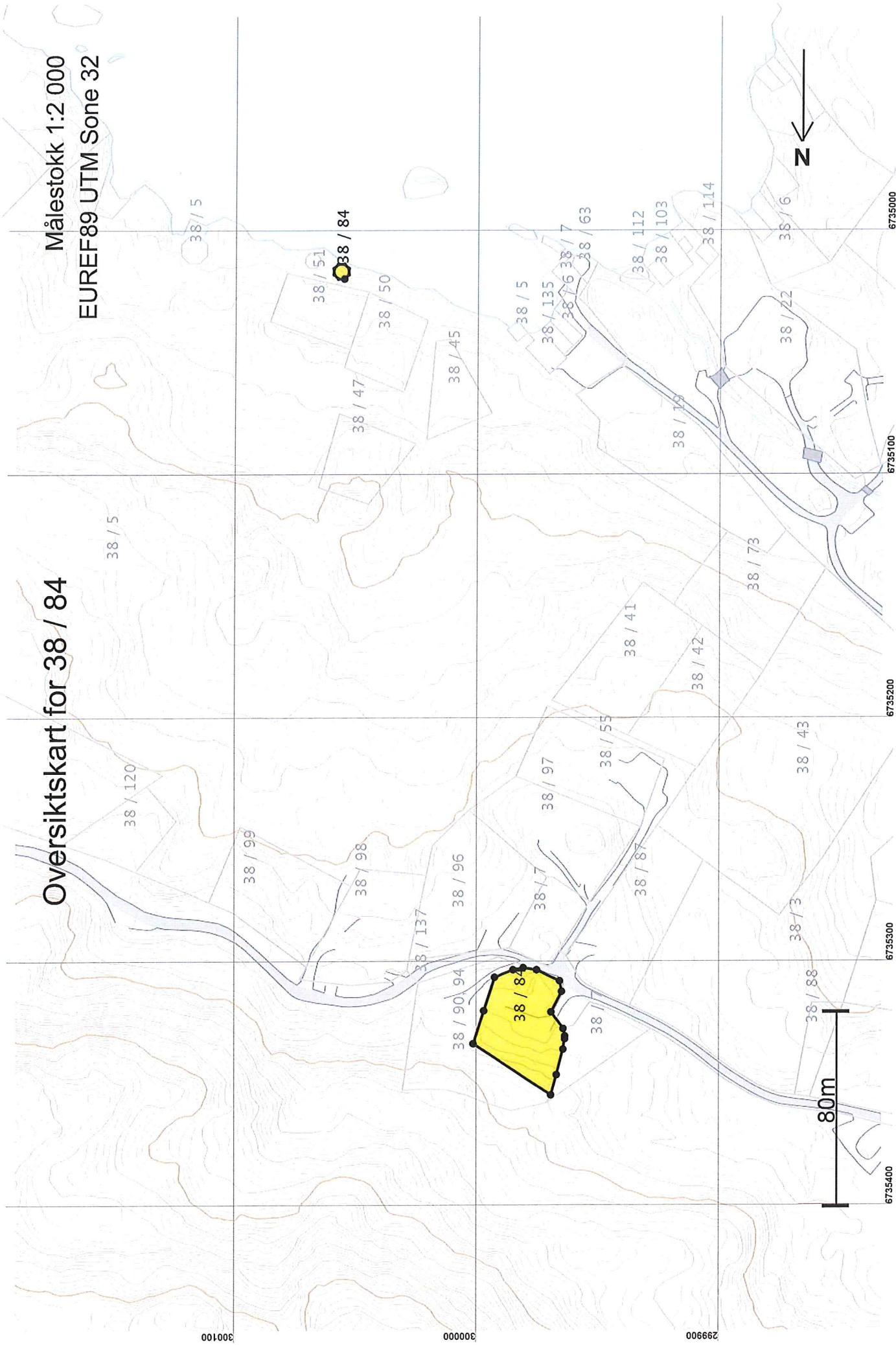
Tatt i bruk: 30.12.1985

Midl. brukstillatelse:

Ferdigattest:

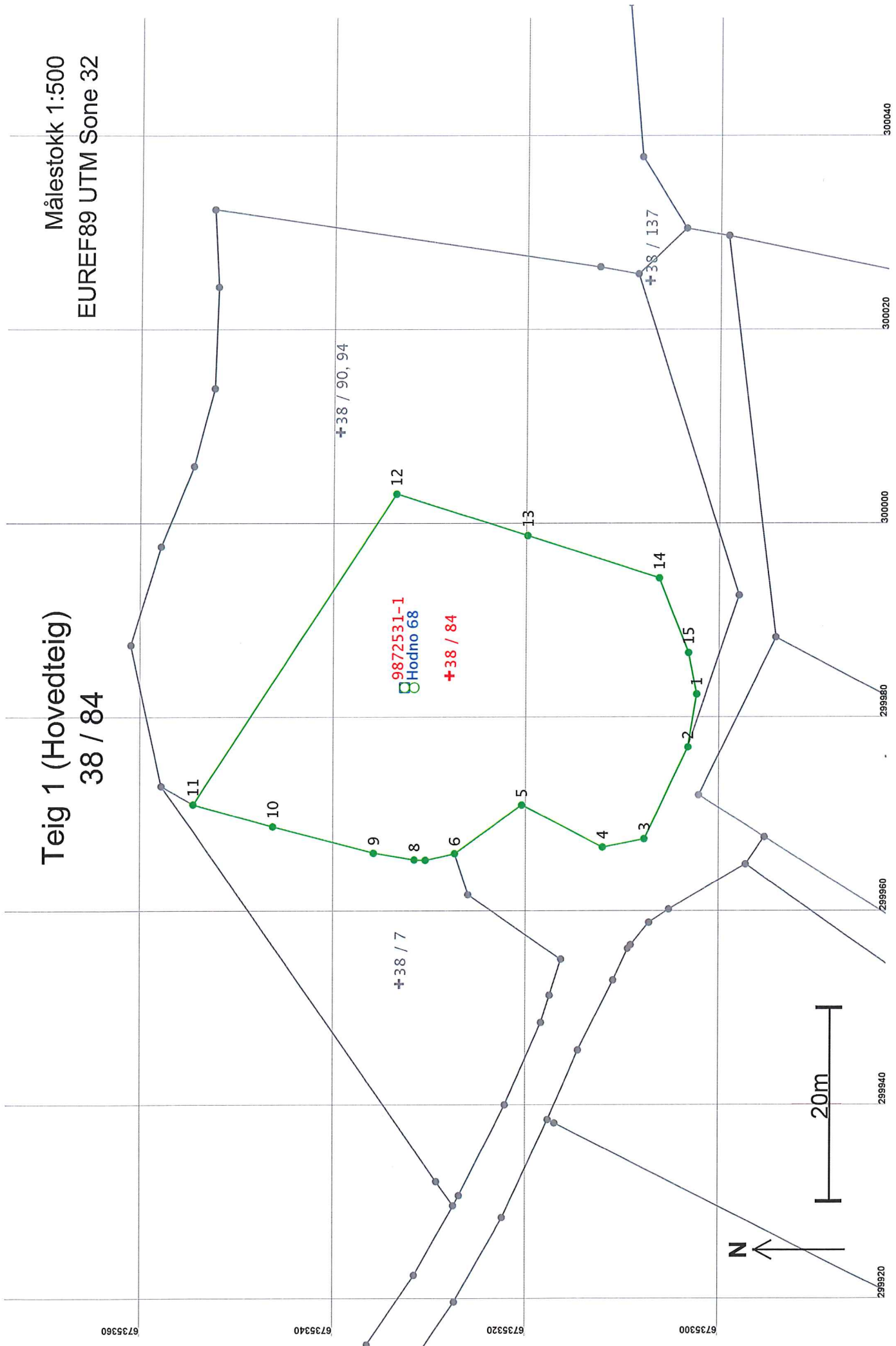
Oversiktskart for 38 / 84

Målestokk 1:2 000
EUREF89 UTM Sone 32



Teig 1 (Hovedteig) 38 / 84

Målestokk 1:500
EUREF89 UTM Sone 32



Areal og koordinater

Areal: 1 296,6

Arealmerknad:

Representasjonssystem: EUREF89 UTM Sone 32

Nord: 6735328

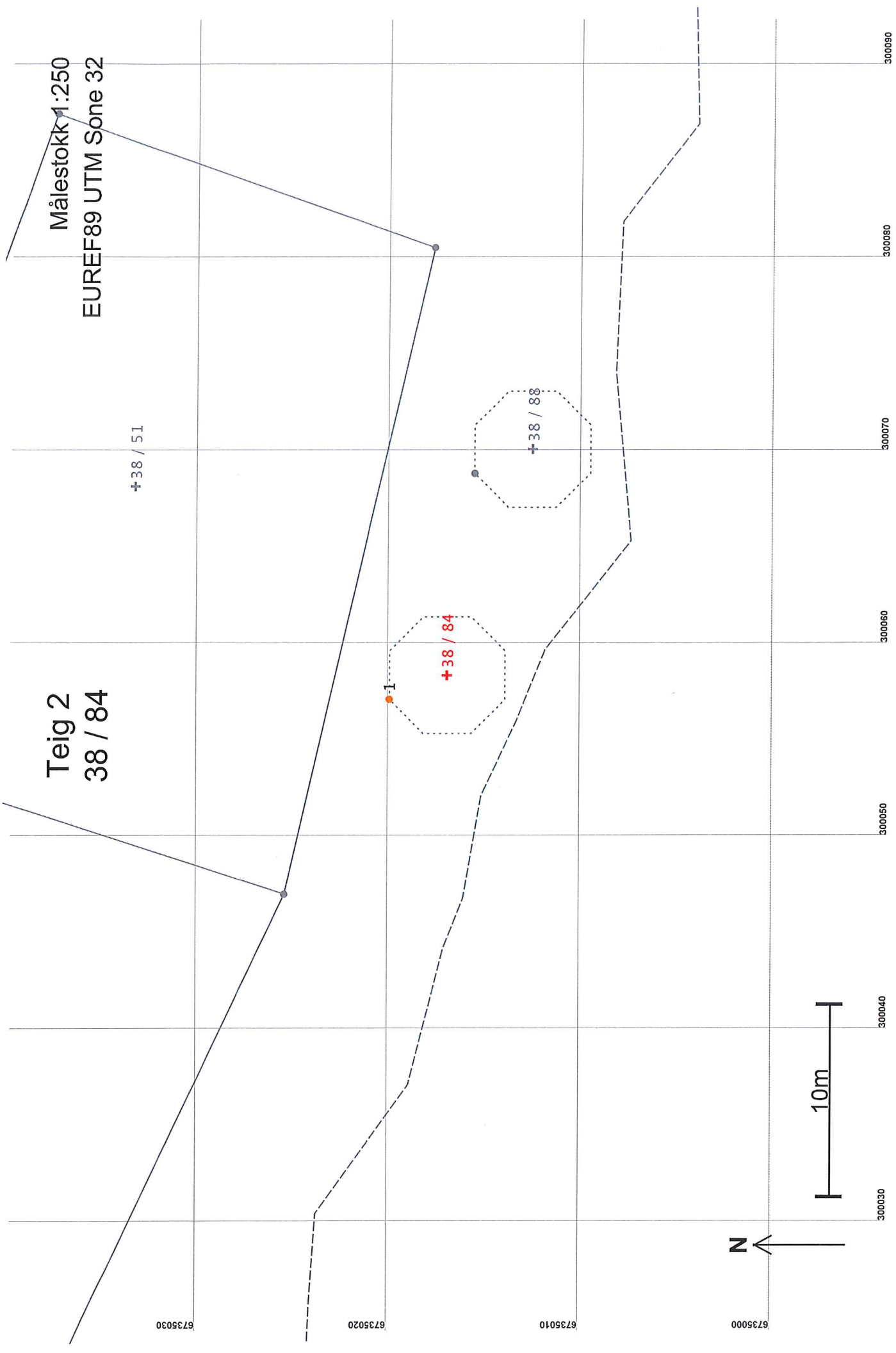
Øst: 299984

Grensepunkt / Grenselinje

Ytre avgrensing

Løpnr	Nord	Øst	Grensemerke nedsatt i / Lengde	Grensepunkttype / Hjelpelinjetype	Målemetode	Nøyaktighet	Radius
1	6735302,78	299982,31	Mur Umerket		96 GPS kinematisk (Real time kinematic)	13	
2	6735303,66	299976,85	5,53 Ikke hjelpelinje Ikke spesifisert Umerket		96 GPS kinematisk (Real time kinematic)	14	
3	6735308,14	299967,39	10,47 Ikke hjelpelinje Mur Murhjørne		96 GPS kinematisk (Real time kinematic)	13	
4	6735312,48	299966,54	4,42 Ikke hjelpelinje Mur Murhjørne		96 GPS kinematisk (Real time kinematic)	14	
5	6735320,85	299970,88	9,43 Ikke hjelpelinje Annen terrengdetalj Bolt		96 GPS kinematisk (Real time kinematic)	13	
6	6735327,77	299965,88	8,54 Ikke hjelpelinje Mur Murhjørne		96 GPS kinematisk (Real time kinematic)	14	
7	6735330,79	299965,19	3,10 Ikke hjelpelinje Mur Umerket		96 GPS kinematisk (Real time kinematic)	13	
8	6735331,96	299965,24	1,17 Ikke hjelpelinje Jordfast stein Offentlig godkjent grensemerke		96 GPS kinematisk (Real time kinematic)	14	
9	6735336,20	299965,92	4,30 Ikke hjelpelinje Mur Umerket		96 GPS kinematisk (Real time kinematic)	13	
10	6735346,66	299968,66	10,81 Ikke hjelpelinje Mur Umerket		96 GPS kinematisk (Real time kinematic)	14	
11	6735354,95	299970,95	8,60 Ikke hjelpelinje Jordfast stein Offentlig godkjent grensemerke		96 GPS kinematisk (Real time kinematic)	13	
12	6735333,92	300002,97	38,31 Ikke hjelpelinje Jord Stein eller røys		96 GPS kinematisk (Real time kinematic)	14	
13	6735320,34	299998,67	14,25 Ikke hjelpelinje Mur Umerket		96 GPS kinematisk (Real time kinematic)	13	
			14,34 Ikke hjelpelinje		96 GPS kinematisk (Real time kinematic)	14	

Løpenr	Nord	Øst	Grensemerke nedsatt i / Lengde	Hjelpelinjetype	Målemetode	Nøyaktighet	Radius
14	6735306,68	299994,29	Mur	Umerket	96 GPS kinematisk (Real time kinematic)	13	
			8,28	Ikke hjelpelinje		14	
15	6735303,63	299986,59	Mur	Umerket	96 GPS kinematisk (Real time kinematic)	13	
			4,37	Ikke hjelpelinje		14	



Teig 2
38 / 84

Målestokk 1:250
EUREF89 UTM Sone 32

+38 / 51

+38 / 84

+38 / 88

1

N

10m

300030

300040

300050

300060

300070

300080

300090

6735030

6735020

6735010

6735000

Areal og koordinater

Areal: 30

Arealmerknad: Fiktive grenser

Representasjonspunkt: Koordinatsystem: EUREF89 UTM Sone 32

Nord: 6735017

Øst: 300058

Grensepunkt / Grenselinje

Ytre avgrensing

Løpenr	Nord	Øst	Grensemerke nedsatt i / Lengde Hjelpelinjetype	Grensepunkttype / Hjelpelinjetype	Målemetode	Nøyaktighet	Radius
1	6735020,12	300057,01	Ikke spesifisert Geometrisk hjelpepunkt 19,96 Fiktiv grense		99 Ukjent	Ingen nøyaktighet	