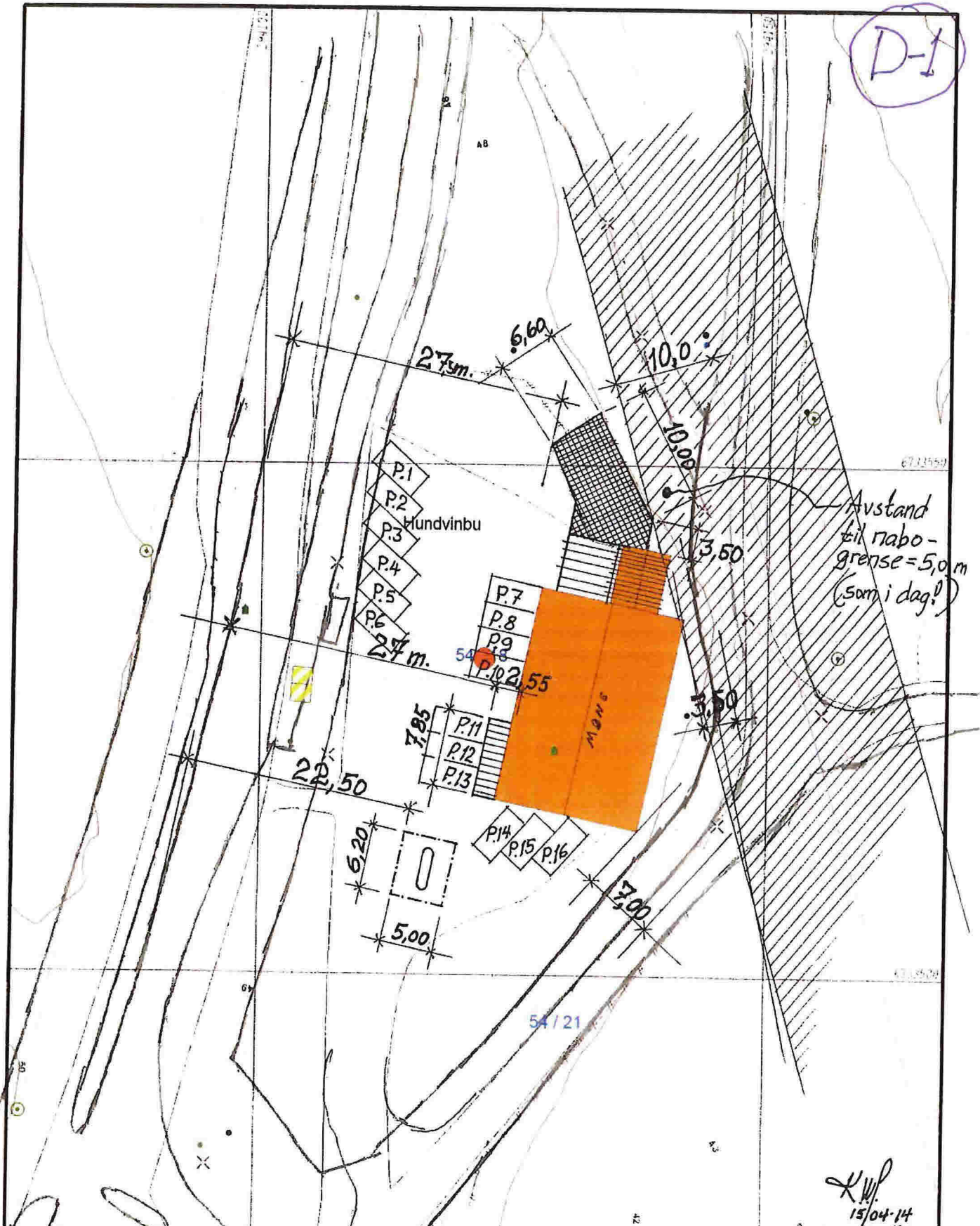




D-1



Valte Grensar	Storre bustader
Registrerte Grensar	Bytte tasebus
Udefinert grensar	Garasje utlans
Tenesteareite grensar	Industri lagar
Konstruert grensepunkt	Andre bygge
Bolig	
Bustad til ledighet	
Vannledslus	

Beliggenhet og hoyer må oppfattes som orienterende.

	Lindås kommune Geodata avdeling	
	Grunnkart 2010.	
Dato: 2014.04.15 Skala: 500	G.nr. 54, b.nr. 18.	Målesti: 1:500

K.W.P.
15/04-14
10m