




For matrikkelenhet:

Kommune: 1263 - LINDÅS
Gårdsnummer: 134
Bruksnummer: 504

Utskriftsdato/klokkeslett: 23.11.2016 kl. 07:25
Produsert av: Einar Rydland
Attestert av: Lindås kommune



Orientering om matrikelbrev

Matrikelbrevet er hjemlet i «Lov om eigedomsregistrering» (matrikellova) av 17. juni 2005. Etter definisjonen i matrikellovens § 3 d) er matrikelbrevet en attestert utskrift av matrikkelen som viser alle registrerte opplysninger om en matrikkelenhet ved oppgitt dato.

Om fullstendighet og nøyaktighet i matrikelbrevet

Matrikkelen ble etablert ved konvertering av data fra tidligere registre. Det kan variere hvor gode disse dataene er med hensyn på fullstendighet og nøyaktighet. I enkelte tilfeller kan grensepunkt og grenselinjer mangle helt eller være feil registrert. Det kan også være feil og mangler ved registrert bygnings- og adresseinformasjon. Fullstendighet og stedfestingsnøyaktighet er generelt bedre innenfor enn utenfor tettbygd strøk. Vær oppmerksom på at for mange matrikkelenheter og bygg hefter usikkerhet ved arealet som oppgis.

For utfyllende informasjon: www.kartverket.no/matrikelbrev

Matrikkelenhet

Matrikkelenhetstype: Anleggseiendom
Anleggstype: Parkering
Bruksnavn:
Etableringsdato: 18.11.2016
Skylid: 0
Er tinglyst: Ja
Har fastegrunner: Nei
Er seksjonert: Nei

Eierforhold

Tinglyste eierforhold	Status	Føds.d./org.nr	Navn	Bruksenhet	Adresse	Andel
Rolle						
Hjemmelshaver		995943166	PLETT AS		Fagernes 4 5043 BERGEN	1 / 1

Forretninger

Forretningstype	Arsak til feilretting	Tinglysingsstatus	Tinglysingsstatusdato	Forretningsdato	Matrikkelføringsdato	Signatur
-----------------	-----------------------	-------------------	-----------------------	-----------------	----------------------	----------

Annen forretningstype

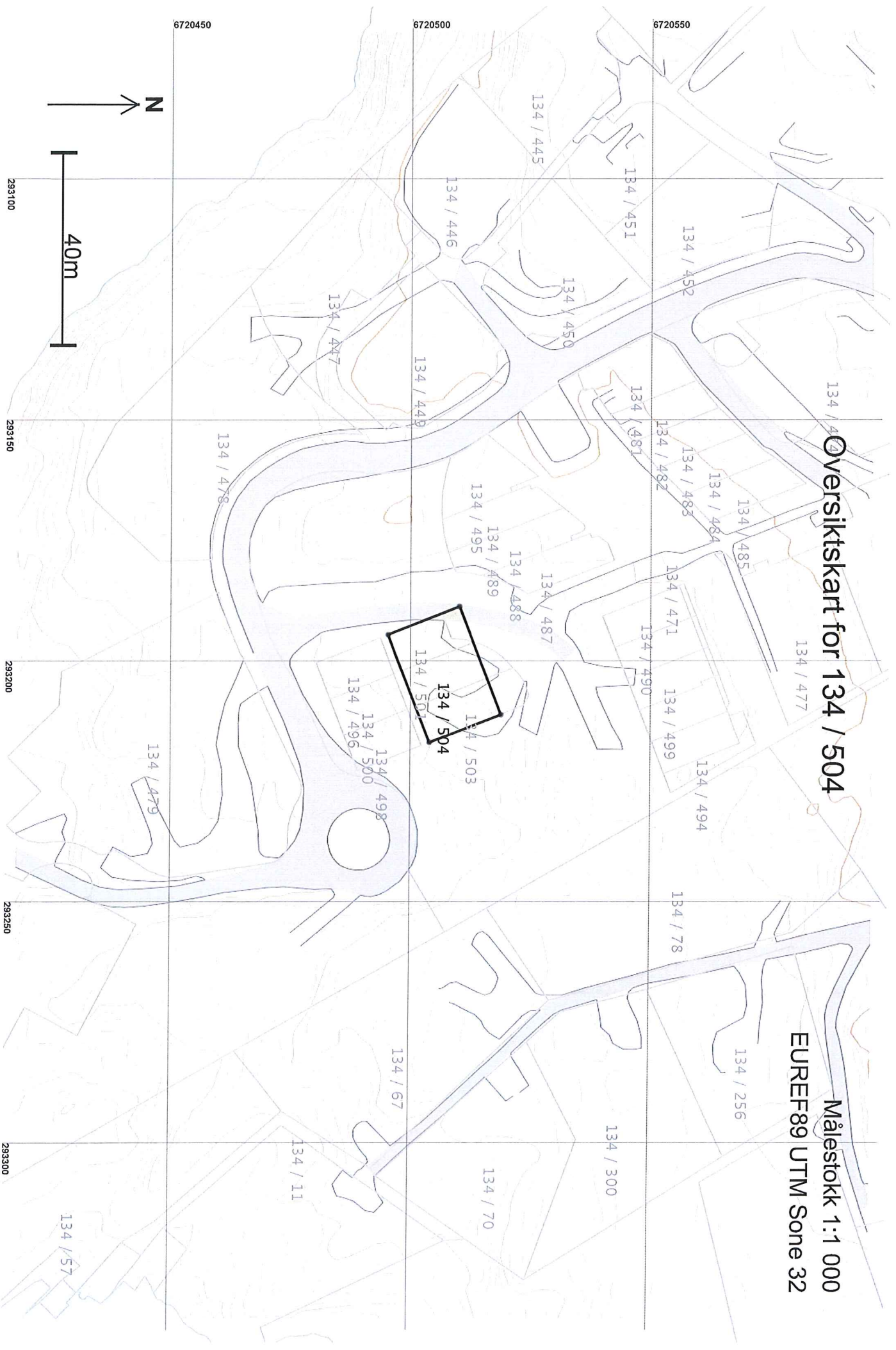
			23.11.2016	23.11.2016		12633ye	
					Matrikkelenhet	Arealendring	
					Avgiver	1263 - 134/504	0

Oppmålingsforretning

			Tinglyst	23.11.2016	09.11.2016	09.11.2016	12633ye
					Rolle	Matrikkelenhet	Arealendring
					Avgiver	1263 - 134/471	0
					Avgiver	1263 - 134/501	0
					Avgiver	1263 - 134/502	0
					Avgiver	1263 - 134/503	0
					Mottaker	1263 - 134/504	0

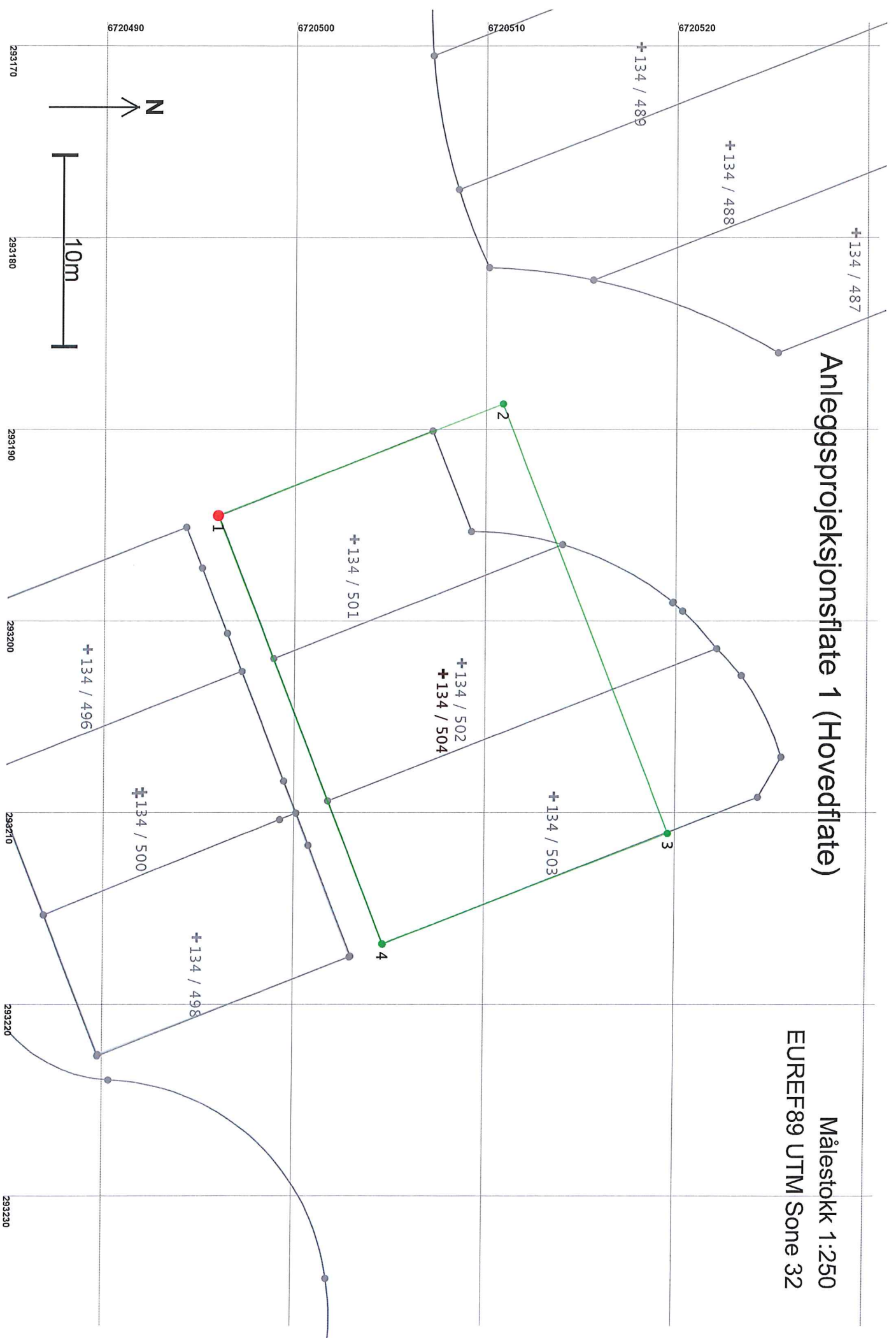
Oversiktskart for 134 / 504

Målestokk 1:1 000
EUREF89 UTM Sone 32



Anleggsprosjeksjonsflate 1 (Hovedflate)

Målestokk 1:250
EURRF89 UTM Sone 32



Areal og koordinater

Areal: 384,13

Arealmerknad:

Medium: Under terrenget

Representasjonspunkt: Koordinatsystem: EUREF89 UTM Sone 32

Nord: 6720508

Øst: 293203

Ytre avgrensing

Prosjektpunkt / Projeksjonslinje	Løpenr	Nord	Øst	Grensemerke nedsatt i /	Lengde	Grensepunkttype	Målemetode	Nøyaktighet	Radius
1	6720496,18	293194,48		Ikke spesifisert	16,01	Umerket	96 GPS kinematisk (Real time kinematic)	13	14
2	6720511,10	293188,67		Ikke spesifisert	24,03	Umerket	96 GPS kinematisk (Real time kinematic)	13	14
3	6720519,83	293211,05		Ikke spesifisert	15,99	Umerket	96 GPS kinematisk (Real time kinematic)	13	14
4	6720504,91	293216,81		Ikke spesifisert	23,98	Umerket	96 GPS kinematisk (Real time kinematic)	13	14

Denne matrikkelenheten er en anleggseiendom. For beskrivelse av anleggseiendommens volum vises til dokumentasjonen som lå til grunn ved opprettelse av anleggseiendommen.