

### Enkel risikovurdering av arbeide på eller ved veg

Plan nr.:			
Veg nr.:		1050	
Strekning:		Oterdalen	Sted: Lindås
Arbeid som skal utføres: Graving av grøft for fiberkabel, se vedlagte kart			
Ansvarshavende:		Ivar Frydenberg	Tlf./e-post: 95741450
Entreprenør:		Tom Hvaal AS	Adresse: Øvre torggate 6
Arbeidet utføres i perioden			3256 Larvik
Fra dato:	30 november 2016	Til dato:	29 desember 2016
		E-post:	<a href="mailto:ivar@tomhvaalas.no">ivar@tomhvaalas.no</a>

**En risikovurdering er en vurdering av hva som kan gå galt, hva som kan gjøres for å hindre det og hvordan en kan redusere konsekvensene dersom noe skjer.**

- ▲ Tre enkle spørsmål er kjernen i risikovurderingen:
- Hva kan gå galt?
  - Hva kan vi gjøre for å hindre dette?
  - Hva kan vi gjøre for å redusere konsekvensene dersom det skjer?

	<u>Sannsynlighet:</u>	<u>Konsekvens:</u>	<u>Prioritet:</u>
Forhold som kan medføre risiko for ulykke:	Sett inn verdi for :	Sett inn verdi for :	(= produktet)
Forhold nr.:	Stor: 1	Stor: 1	
↓ Beskrivelse:	Middels: 2	Middels: 2	
	Liten: 3	Liten: 3	
Eks.: Byggegrøp 1 m dyp umiddelbart inntil kjørebane	1	2	2
1: Påkjøring fra bilister	2	2	4
2: Fotgjengere inn i området	2	1	2
3: Utsetting / inntaking av arbeidsvarsling, påkjørsel	3	3	9
4:	0	0	0
5:	0	0	0
6:	0	0	0
7:	0	0	0
8:	0	0	0

9:			0
10:			0
11:			0

**Forhold nr.:**

↓ Tiltak for å forhindre at ulykker skjer / reduserer konsekvensene av en ulykke:

- 1: **Følge godkjent arbeidsvarslingsplan, opptre varsomt**
- 2: **Benytte anleggsgjerde ved behov. Stoppe arbeid ved passasje av myke trafikkanter**
- 3: **Benytte synlighetsklær, samt gul blinklampe på kjøretøy.**
- 4:
- 5:
- 6:
- 7:
- 8:
- 9:
- 10:
- 11:

**Merknader:**


Velg	Velg	d	m	å
Øst	Akershus	1	januar	2011
Sør	Aust-Agder	2	februar	2012
Vest	Buskerud	3	mars	2013
Midt	Finnmark	4	april	2014
Nord	Hedmark	5	mai	2015
Vegdirektorat	Hordaland	6	juni	2016
	Midtre Hålogaland	7	juli	2017
	Møre og Romsdal	8	august	2018
	Nordland	9	september	2019
	Nord-Trøndelag	10	oktober	2020
	Oslo	11	november	2021
	Oppland	12	desember	2022
	Rogaland	13		2023
	Sogn og Fjordane	14		2024
	Sør-Trøndelag	15		2025
	Telemark	16		
	Troms	17		
	Vest-Agder	18		
	Vestfold	19		
	Østfold	20		
		21		
		22		
		23		
		24		
		25		
		26		
		27		

28  
29  
30  
31

### Plan for varsling og sikring av vegarbeide

Plan nr.:	
Veg nr.:	1050
Strekning:	Oterdalen
Sted:	Lindås
Arbeid som skal utføres:	Graving av grøft for fiberkabel, se vedlagte kart
Entreprenør:	Tom Hvaal AS
Adresse:	Øvre torggate 6
Ansvarshavende:	Ivar Frydenberg
Tlf./e-post:	95741450
Stedsansvarlig(e):	Bjarte Ingebrigtsen
Tlf./e-post:	92016988
Arbeidet utføres fra dato:	30 november 2016
Til dato:	29 desember 2016

Underskrevet plan er vedtak med hjemmel i skiltforskriftens §29 og §30. Særskilt vedtak for trafikkregulerende tiltak skal vedlegges.

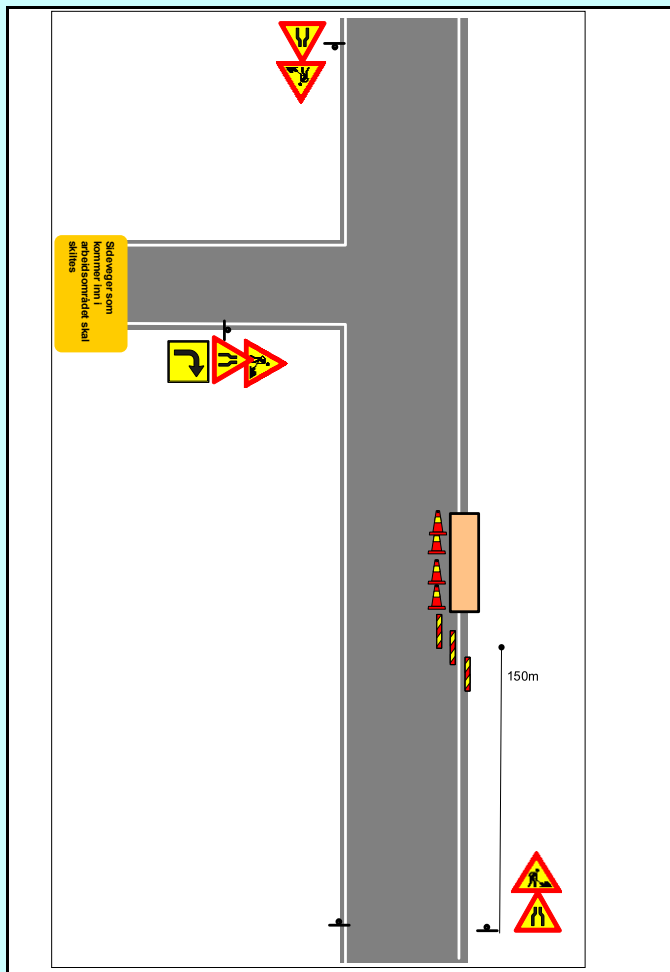
#### Varslingsmaterieil:

	110, 2/3 stk
	106.1 2/3 stk
	810 H/V, etter behov
	Kjeglør etter behov
	906 min 3 stk

#### Merknader:

#### Blankettfordeling:

- Entreprenør
- Ansvarshavende
- Politiet



Sted	Dato	Sign. (etter fullmakt)






Velg	Velg	d	m	å
Øst	Akershus	1	januar	2010
Sør	Aust-Agder	2	februar	2011
Vest	Buskerud	3	mars	2012
Midt	Finnmark	4	april	2013
Nord	Hedmark	5	mai	2014
Vegdirektora	Hordaland	6	juni	2015
	Midtre Hålogaland	7	juli	2016
	Møre og Romsdal	8	august	2017
	Nordland	9	september	2018
	Nord-Trøndelag	10	oktober	2019
	Oslo	11	november	2020
	Oppland	12	desember	2021
	Rogaland	13		2022
	Sogn og Fjordane	14		2023
	Sør-Trøndelag	15		2024
	Telemark	16		
	Troms	17		
	Vest-Agder	18		
	Vestfold	19		
	Østfold	20		
		21		
		22		
		23		
		24		
		25		
		26		
		27		
		28		
		29		
		30		
		31		

**Plan for varsling og sikring av vegarbeide**

Plan nr.:	
Veg nr.:	1050
Strekning:	Oterdalen
Sted:	Lindås
Arbeid som skal utføres:	Graving av grøft for fiberkabel, se vedlagte kart
Entreprenør:	Tom Hvaal AS
Adresse:	Øvre torggate 6
Ansvarshavende:	Ivar Frydenberg
Tlf./e-post:	95741450
Stedsansvarlig(e):	Bjarte Ingebrigtsen
Tlf./e-post:	92016988
Arbeidet utføres fra dato:	30 november 2016
Til dato:	29 desember 2016

Underskrevet plan er vedtak med hjemmel i skiltforskriftens §29 og §30. Særskilt vedtak for trafikkregulerende tiltak skal vedlegges.

**Varslingsmaterieil:**

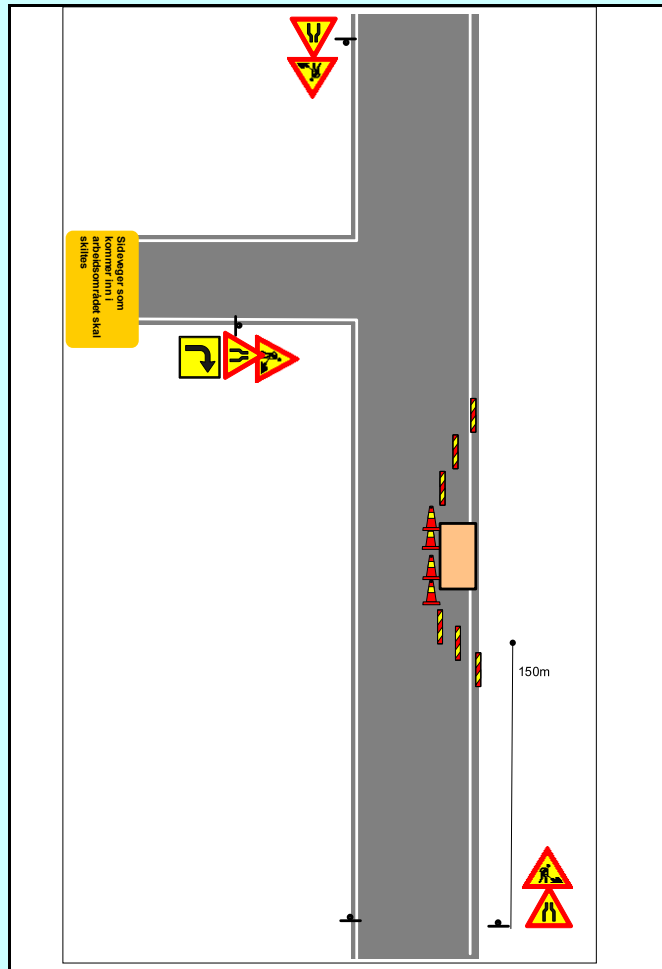
	110, 2/3 stk
	106.1 2/3 stk
	810 H/V, etter behov
	Kjegler etter behov
	906 min 3 stk

**Merknader:**

Vekselsvis høyre / venstre side  
 Vegen blir ikke stengt

**Blankettfordeling:**

- Entreprenør
- Ansvarshavende
- Politiet



Sted	Dato	Sign. (etter fullmakt)

Velg	Velg	d	m	å
Øst	Akershus	1	januar	2010
Sør	Aust-Agder	2	februar	2011
Vest	Buskerud	3	mars	2012
Midt	Finnmark	4	april	2013
Nord	Hedmark	5	mai	2014
Vegdirektora	Hordaland	6	juni	2015
	Midtre Hålogaland	7	juli	2016
	Møre og Romsdal	8	august	2017
	Nordland	9	september	2018
	Nord-Trøndelag	10	oktober	2019
	Oslo	11	november	2020
	Oppland	12	desember	2021
	Rogaland	13		2022
	Sogn og Fjordane	14		2023
	Sør-Trøndelag	15		2024
	Telemark	16		
	Troms	17		
	Vest-Agder	18		
	Vestfold	19		
	Østfold	20		
		21		
		22		
		23		
		24		
		25		
		26		
		27		
		28		
		29		
		30		
		31		





## Loggbok

Plan nr.: **0**

Veg nr.: **1050**

Strekning: **Oterdalen**

Sted: **Lindås**

Arbeid som skal utføres: **Graving av grøft for fiberkabel, se vedlagte kart**

Ansvarshavende: **Ivar Frydenberg**

Tlf.: **95741450**

Stedsansvarlig(e):: **Bjarte Ingebrigtsen**

Loggbok sendes: [postmottak@lindas.kommune.no](mailto:postmottak@lindas.kommune.no)

### Utsetting/inntaking av sikrings- og varslingsutstyr, manuell trafikkdirigering med mer.

Sted		Start		Stopp		Kontrollert		Type utstyr, merkn.	Sign.
Hp	Km	Dato	Kl	Dato	Kl	Dato	Kl		


Velg  
Aust-Agder  
Bergen  
Fjordane  
Glåmdal  
Gudbrandsdal  
Haugaland og Sunnhordland  
Hedmarken- Østerdalen  
Helgeland  
Midtre Hålogaland  
Midtre Troms  
Nedre Buskerud  
Nedre Telemark  
Nordmøre og Romsdal  
Nord-Troms og Vest-Finnmark  
Nord-Trøndelag  
Romerike  
Salten  
Sogn  
Stor-Oslo  
Sunnmøre  
Sør-Rogaland  
Sør-Trøndelag  
Vest-Agder  
Vestfold  
Vestoppland  
Voss og Hardanger  
Øst-Finnmark  
Østfold  
Øvre Buskerud  
Øvre Telemark