



Statens vegvesen

Lindås kommune
Kvernhusmyrane 20
5914 ISDALSTØ

Linda Hammersvik Folkestad

Behandlende enhet:
Region vest
Vegavdeling Hordaland

Saksbehandler/telefon:
Tomislav Jajcinovic / 46875621

Vår referanse:
16/151405-1

Deres referanse:

Vår dato:
04.10.2016

Høringsbrev – Fv. 393 – Eidsnesvegen – ber om uttale – skiltplan, holdeplass for buss

Statens vegvesen har behandlet en sak om etablering av holdeplass for buss på Fv. 393, Eidsnesvegen, i Lindås kommune. Vi har gjennomført en vurdering og kommet til at vi er positiv til etablering av en ny holdeplass for buss på posisjon:

Fv. 393; Hp 01; Km 6,545
Se vedlagt skiltplan, utarbeidet av SVV.

Vi vil derfor fremme følgende forslag om trafikkregulerende skilt, skilt nr. 512.0 «Holdeplass for buss», og i samsvar med skiltforskriften §28, ber vi om deres uttalelse.

Vi ber om svar så snart som det er mulig.

Plan og forvaltning Bergen
Med hilsen

Sindre Lillebø
Seksjonsleder

Jajcinovic Tomislav

Dokumentet er godkjent elektronisk og har derfor ingen håndskrevne signaturer.

Vedlegg: 1
Skiltplan L1, av 04.10.2016.
Likelydende brev sendt til


Postadresse
Statens vegvesen
Region vest
Askedalen 4
6863 LEIKANGER

Telefon: 02030
firmapost-vest@vegvesen.no
Org.nr: 971032081

Kontoradresse
Nygårdsgaten 112
5008 BERGEN

Fakturaadresse
Statens vegvesen
Landsdekkende regnskap
9815 Vadsø

Lindås kommune, Kvernhusmyrane 20, 5914 ISDALSTØ
Hordaland politidistrikt, Hordaland politidistrikt, Felles operativ enhet, Postboks 285
sentrum, 5804 BERGEN

POSISJON	SKILT	SKILTNR.	STØRRELSE	FOLIE- KLASSE/ BELYSNING	PLATE		OPPSETT		HØYDE underkant skilt	VEDTAK	MERKNADER
					TYPE	ANTALL	TYPE	ANTALL			
1		512.0	400 mm x 260 mm	1		1 - NY	3	1 - NY	2,0 m u/H		Tosidigskilt

SYMBOLFORKLARING:

- Nytt oppsett ■ Eksisterende oppsett
● Skiltoppsett på stolpe
□ Skiltoppsett på mast
● □ Tosidig skilt / to ensidige skilt på stolpe / mast
■ Helportal - - Halvportal ⊗ Posisjonsangivelse

FOLIEKLASSE:

- 1, 2 eller 3
 IB = Innvendig belyst
 UB = Utvendig belyst
 BP = Billedpunkt
 FG = Fullgrafisk

ANTALL:

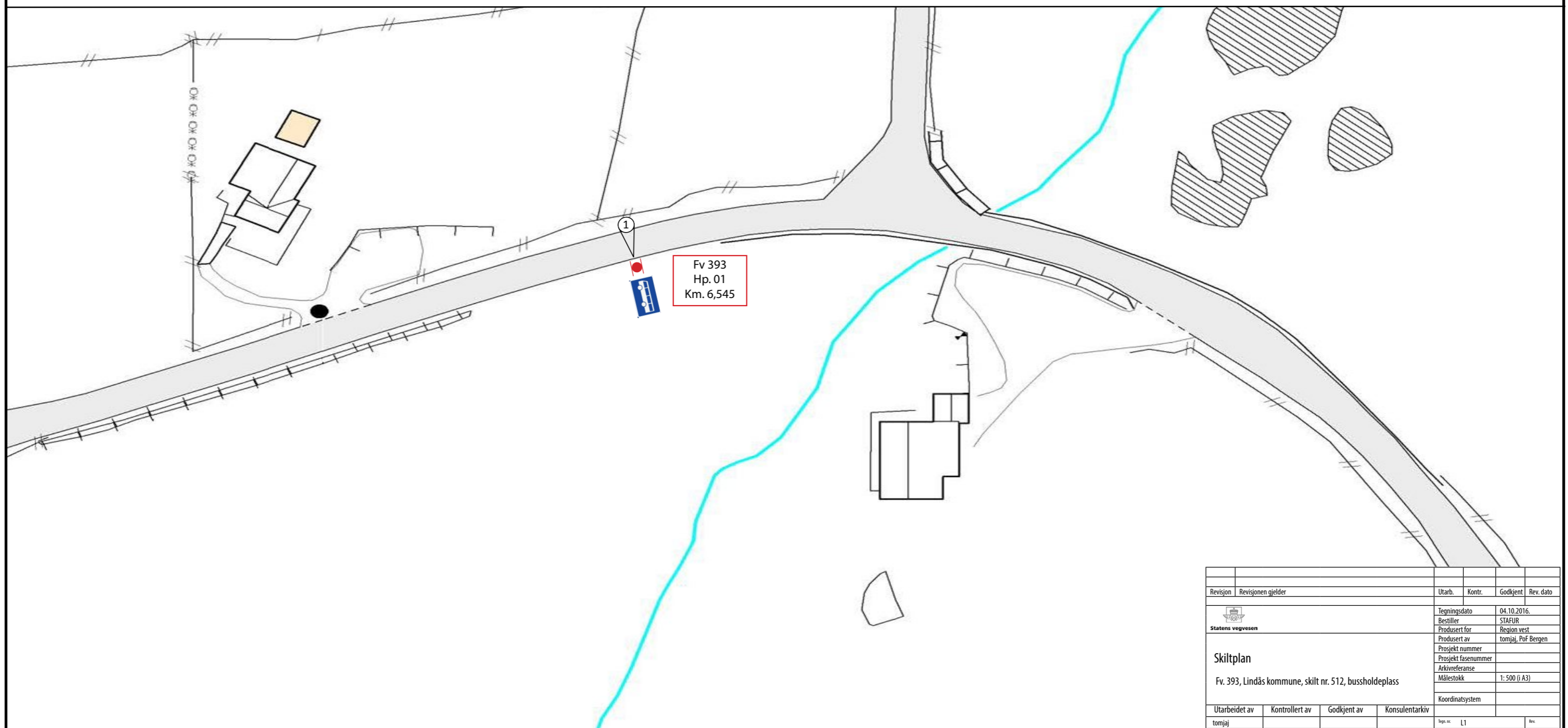
- FJ = Fjernes
 FL = Flyttes
 NY = Ny


OPPSETTTYPE:

- 1 = Eksisterende stolpe
 2 = Stolpe 60 mm, med fundament
 3 = Stolpe 89 mm, med fundament
 4 = NE - godkjent mast og fundament
 5 = Monteres på ... (brøkkverk, lysmast etc)

HØYDE UNDERKANT SKILT:

- u/S = Underkant underskilt
 u/H = Underkant hovedskilt



Revisjon	Revisjonen gjelder	Utarb.	Kontr.	Godkjent	Rev. dato
 Statens vegvesen		Tegningsdato 04.10.2016.	Bestiller STAFUR		
		Produsert for Region vest	Produsert av tomjaj, Pof Bergen		
		Prosjekt nummer			
		Arkivreferanse			
		Målestokk 1:500 (i A3)			
		Koordinatsystem			
Utarbeidet av	Kontrollert av	Godkjent av	Konsulentarkiv		
tomjaj			togn.no L1		Rev.