

Søknad om tillatelse til tiltak

etter plan- og bygningsloven § 20-3, jf. § 20-1

Rammetillatelse

Ett-trinns søknadsbehandling

Oppfylles vilkårene for 3 ukers saksbehandling, jf. § 21-7 annet ledd? Ja Nei

Erklæring om ansvarsrett for ansvarlig søker

foreligger sentral godkjenning? Ja Nei



Berører tiltaket eksisterende eller fremtidige arbeidsplasser? Ja Nei

Hvis ja, skal samtykke innhentes fra Arbeidstilsynet før igangsetting av tiltaket. Byggblankett 5177 med vedlegg.

Berører tiltaket byggverk oppført før 1850, jf. Kulturminneloven § 25, andre ledd? Ja Nei

Hvis ja, skal uttalelse fra fylkeskommunen foreligge før igangsetting av tiltaket.

Opplysninger gitt i søknad eller vedlegg til søknaden vil bli registrert i matrikkelen.

Søknaden gjelder							
Eiendom/ byggested	Gnr.	Bnr.	Festenr.	Seksjonsnr.	Bygningsnr.	Bolignr.	Kommune
	58	221					
Planlagt bruk/formål	Adresse				Postnr.	Poststed	
	Buskeneset - Feste				5912	SEIM	
Tiltakets art pbl § 20-1 (flere kryss mulig)	Bolig		<input checked="" type="checkbox"/> Fritidsbolig	<input type="checkbox"/> Garasje	Annet: <input type="checkbox"/> Beskriv		Bygn.typekode (jf. s. 2)
	Nye bygg og anlegg	<input checked="" type="checkbox"/> Nytt bygg *)	<input type="checkbox"/> Parkeringsplass *)	<input type="checkbox"/> Anlegg	<input type="checkbox"/> Veg	<input type="checkbox"/> Vesentlig terrenginngrep	
	Endring av bygg og anlegg	<input type="checkbox"/> Tilbygg, påbygg, underbygg *)		<input type="checkbox"/> Fasade			
		<input type="checkbox"/> Konstruksjon	<input type="checkbox"/> Reparasjon	<input type="checkbox"/> Ombygging	<input type="checkbox"/> Anlegg		
	Endring av bruk	<input type="checkbox"/> Bruksendring	<input type="checkbox"/> Vesentlig endring av tidligere drift				
	Riving	<input type="checkbox"/> Hele bygg *)	<input type="checkbox"/> Deler av bygg *)	<input type="checkbox"/> Anlegg			
	Bygn.tekn. installasj.**)	<input type="checkbox"/> Nyanlegg *)	<input type="checkbox"/> Endring	<input type="checkbox"/> Reparasjon			
	Endring av bruks-enhet i bolig	<input type="checkbox"/> Oppdeling	<input type="checkbox"/> Sammenføyning				
	Innhegning, skilt	<input type="checkbox"/> Innhegning mot veg	<input type="checkbox"/> Reklame, skilt, innretning e.l.				
	*) Byggblankett 5175 fylles ut og vedlegges. (Vedlegg gruppe A)				**) Gjelder kun når installasjonen ikke er en del av et større tiltak.		

Vedlegg				
Beskrivelse av vedlegg	Gruppe	Nr. fra – til	Ikke relevant	
Opplysninger om ytre rammer og bygningsspesifikasjon for tiltaket (Byggblankett 5175)	A	1 - 1	<input type="checkbox"/>	<input type="checkbox"/>
Dispensasjonssøknad (begrunnelse/vedtak) (pbl kap. 19)	B	-	<input type="checkbox"/>	<input type="checkbox"/>
Nabovarsling (Kvittering for nabovarsel/Opplysninger gitt i nabovarsel/nabomerknader/kommentarer til nabomerknader)	C	1 - 2	<input type="checkbox"/>	<input type="checkbox"/>
Situasjonsplan, avkjørselsplan bygning/eiendom	D	1 - 1	<input type="checkbox"/>	<input type="checkbox"/>
Tegninger	E	1 - 4	<input type="checkbox"/>	<input type="checkbox"/>
Redegjørelser/kart	F	-	<input type="checkbox"/>	<input type="checkbox"/>
Erklæring om ansvarsrett/gjennomføringsplan	G	1 - 3	<input type="checkbox"/>	<input type="checkbox"/>
Boligspesifikasjon i Matrikkelen	H	-	<input type="checkbox"/>	<input type="checkbox"/>
Uttalelse/vedtak fra annen offentlig myndighet	I	-	<input type="checkbox"/>	<input type="checkbox"/>
Andre vedlegg	Q	-	<input type="checkbox"/>	<input type="checkbox"/>

Erklæring og underskrift

Ansvarlig søker bekrefter at hele tiltaket belegges med ansvar, og dekker kravene i henhold av plan- og bygningsloven. En er kjent med reglene om straff og sanksjoner i pbl kap. 32 og at det kan medføre reaksjoner dersom det gis uriktige opplysninger. Foretaket forplikter seg til å stille med nødvendig kompetanse i tiltaket, jf. SAK10 kap. 10 og 11.

Ansvarlig søker for tiltaket		Tiltakshaver	
Foretak Langenes Bygg A/S	Org.nr. 979 523 947	Navn Jarle Hundven	
Adresse Kvassnesvegen 19		Adresse Holtavegen 24A	
Postnr. 5914	Poststed Isdalstø	Postnr. 5239	Poststed RADAL
Kontaktperson Vidar Langenes	Telefon 56 35 74 10	Mobiltelefon	Eventuelt organisasjonsnummer
E-post vidar@langenesbygg.no		E-post j-hundve@online.no	Telefon (dagtid) mobil 958 589 62
Dato 20/12-16	Underskrift Vidar Langenes	Dato 20/12-16	Underskrift Jarle Hundven
Gjentas med blokkbokstaver VIDAR LANGENES		Gjentas med blokkbokstaver JARLE HUNDVEN	

Opplysninger om tiltakets ytre rammer og bygningsspesifikasjon

Vedlegg til Byggblankett 5174

Beskrivelse av hvordan tiltaket oppfyller byggesaksbestemmelsene, planbestemmelsene og planvedtak etter plan- og bygningsloven (pbl) innenfor angitte områder

Opplysningene gjelder							
Eiendom/ byggested	Gnr.	Bnr.	Festenr.	Seksjonsnr.	Bygningsnr.	Bolignr.	Kommune
	58 221				Postnr.	Poststed	
Adresse					5912	SEIM	
Buskeneset - Feste							
Forhåndskonferanse							
Pbl § 21-1	Forhåndskonferanse er avholdt og referat foreligger <input type="checkbox"/> Ja <input checked="" type="checkbox"/> Nei						
Dispensasjonssøknad og fravik fra TEK10							
Pbl Kap. 19	Det søkes dispensasjon fra bestemmelsene i: (begrunnelse for dispensasjon gis på eget ark)					Vedlegg nr.	
	<input type="checkbox"/> Plan- og bygningsloven med forskrifter	<input type="checkbox"/> Kommunale vedtekter/ forskrifter til pbl	<input type="checkbox"/> Arealplaner	<input type="checkbox"/> Vegloven			B -
Pbl § 31-2	<input type="checkbox"/> Det søkes om fravik fra TEK for eksisterende byggverk (pbl § 31-2)					Redegjørelse i eget vedlegg	
						Vedlegg nr.	
						B -	
Arealdisponering							
Planstatus mv.	Sett kryss for gjeldende plan						
	<input type="checkbox"/> Arealdel av kommuneplan	<input checked="" type="checkbox"/> Reguleringsplan			<input type="checkbox"/> Bebyggelsesplan		
	Navn på plan						
	Buskeneset, Feste						
Reguleringsformål i arealdel av kommuneplan/reguleringsplan/bebyggelsesplan - beskriv							
Hyttebebyggelse							
Velg aktuell kolonne iht. beregningsregel angitt i gjeldende plan*							
	%-BYA	BYA	%-BRA / %-TU	BRA	U-grad		
a. Grad av utnyttning iht. gjeldende plan	%	90 m ²	%	m ²			
Tomtearealet	b. Byggeområde/grunneiendom**	m ²		m ²	90 m ²		
	c. Ev. areal som trekkes fra iht. beregn.regler	-	m ²	-	m ²		
	d. Ev. areal som legges til iht. beregn.regler				+ m ²		
	e. Beregnet tomteareal (b - c) eller (b + d)	=	0 m ²	=	0 m ²		
					= 90 m ²		
Grad av utnyttning	Arealbenevnelser	BYA	BYA	BRA	BRA	BTA	
	f. Beregnet maks. byggeareal iht. plan (jf. a. og e.)	0 m ²	90 m ²	0 m ²	0 m ²	0 m ²	
	g. Areal eksisterende bebyggelse	m ²	m ²	m ²	m ²	m ²	
	h. Areal som skal rives	-	m ²	-	m ²	-	m ²
	i. Areal ny bebyggelse	+	m ²	+	m ²	+	107 m ²
	j. Parkeringsareal på terreng	+	m ²	+	m ²	+	m ²
	k. Areal byggesak	=	0 m ²	=	0 m ²	=	0 m ²
Beregnet grad av utnyttning (jf. e. og k.)***	%	0 m ²	%	0 m ²	1,19		
Bygnings- opplysninger som føres i Matrikkelen	l. Åpne arealer som inngår i k						
	j. Parkeringsareal på terreng						
	m. Areal matrikkelen = k - l - j						
	= 0 m ²						
	Antall etasjer	Antall bruksenheter bolig		Boliger	Boliger		
	1	Antall bruksenheter annet		m ²	m ²		
		1		Annet	Annet		
				m ²	m ²		
Redegjørelser	* Skal beregning av utnyttingsgrad skje etter annen regel, beskriv nærmere						
	** Dersom areal i rad b ikke er fremkommet av målebrev, beskriv nærmere						
	*** Vis ev. underlag for beregningen av grad av utnyttning i vedlegg						
							Vedlegg nr.
							D -
							Vedlegg nr.
							D -
							Vedlegg nr.
							D -

Bygningsopplysninger som føres i matrikkelen

Næringsgruppekode Y	Oppgi kode for hvilken næring brukeren av bygningen tilhører. Bygninger som brukes til flere formål skal kodes etter den næringen som opptar størst del av arealet. Unntak: Næringsgruppekode «X» skal kun brukes når bygget bare har areal til boligformål.	
Næringsgrupper – gyldige koder		
A Jordbruk, skogbruk og fiske	H Transport og lagring	P Undervisning
B Bergverksdrift og utvinning	I Overnattings- og serveringsvirksomhet	Q Helse- og sosialtjenester
C Industri	J Informasjon og kommunikasjon	R Kulturell virksomhet, underholdning og fritidsaktiviteter
D Elektrisitets-, gass-, damp- og varmtvannsforsyning	K Finansierings- og forsikringsvirksomhet	S Annen tjenesteyting
E Vannforsyning, avløps- og renovasjonsvirksomhet	L Omsetning og drift av fast eiendom	T Lønnet arbeid i private husholdninger
F Bygge- og anleggsvirksomhet	M Faglig, vitenskapelig og teknisk tjenesteyting	U Internasjonale organisasjoner og organer
G Varehandel, reparasjon av motorvogner	N Forretningsmessig tjenesteyting	X Bolig
	O Offentlig administrasjon og forsvar, trykdeordninger underlagt offentlig forvaltning	Y Annet som ikke er næring.

Plassering av tiltaket

Kan høyspent kraftlinje være i konflikt med tiltaket?	<input type="checkbox"/> Ja	<input checked="" type="checkbox"/> Nei	Vedlegg nr. Q –
Hvis ja, må avklaring med berørt rettighetshaver være dokumentert			
Kan vann og avløpsledninger være i konflikt med tiltaket?	<input type="checkbox"/> Ja	<input checked="" type="checkbox"/> Nei	Vedlegg nr. Q –
Hvis ja, må avklaring med berørt rettighetshaver være dokumentert			

Krav til byggegrunn (pbl § 28-1)

Skal bygget plasseres i område med fare for:			
Flom (TEK10 § 7-2)	Skal bygget plasseres i flomutsatt område? <input checked="" type="checkbox"/> Nei <input type="checkbox"/> Ja	Hvis ja, angi sikkerhetsklasse: <input type="checkbox"/> F1 (liten konsekvens og sannsynlighet lavere enn 1/20 år) <input type="checkbox"/> F2 (middels konsekvens og sannsynlighet lavere enn 1/200 år) <input type="checkbox"/> F3 (stor konsekvens og sannsynlighet lavere enn 1/1000 år)	Vedlegg nr. F –
Skred (TEK10 § 7-3)	Skal bygget plasseres i skredutsatt område? <input checked="" type="checkbox"/> Nei <input type="checkbox"/> Ja	Hvis ja, angi sikkerhetsklasse: <input type="checkbox"/> S1 (liten konsekvens og sannsynlighet lavere enn 1/100 år) <input type="checkbox"/> S2 (middels konsekvens og sannsynlighet lavere enn 1/1000 år) <input type="checkbox"/> S3 (stor konsekvens og sannsynlighet lavere enn 1/5000 år)	Vedlegg nr. F –
Andre natur- og miljøforhold (pbl § 28-1)	<input checked="" type="checkbox"/> Nei <input type="checkbox"/> Ja	Dersom ja, beskriv kompensierende tiltak i vedlegg	Vedlegg nr. F –

Tilknytning til veg og ledningsnett

Adkomst vegloven §§ 40-43 pbl § 27-4	Gir tiltaket ny/endret adkomst? <input type="checkbox"/> Ja <input checked="" type="checkbox"/> Nei	Tomta har adkomst til følgende veg som er opparbeidet og åpen for alminnelig ferdsel: <input type="checkbox"/> Riksveg/fylkesveg Er avkjøringstillatelse gitt? <input type="checkbox"/> Ja <input type="checkbox"/> Nei <input type="checkbox"/> Kommunal veg Er avkjøringstillatelse gitt? <input type="checkbox"/> Ja <input type="checkbox"/> Nei <input checked="" type="checkbox"/> Privat veg Er vegrett sikret ved tinglyst erklæring? <input checked="" type="checkbox"/> Ja <input type="checkbox"/> Nei
Vannforsyning pbl § 27-1	Tilknytning i forhold til tomta <input type="checkbox"/> Offentlig vannverk <input checked="" type="checkbox"/> Privat vannverk <input checked="" type="checkbox"/> Annen privat vannforsyning, innlagt vann <input type="checkbox"/> Annen privat vannforsyning, ikke innlagt vann	Beskriv Takvann Dersom vanntilførsel forutsetter tilknytning til annen privat ledning eller krysser annens grunn, foreligger rettighet ved tinglyst erklæring? <input type="checkbox"/> Ja <input type="checkbox"/> Nei
Avløp pbl § 27-2	Tilknytning i forhold til tomta <input type="checkbox"/> Offentlig avløpsanlegg <input checked="" type="checkbox"/> Privat avløpsanlegg	Skal det installeres vannklosett? <input checked="" type="checkbox"/> Ja <input type="checkbox"/> Nei Foreligger utslippstillatelse? <input type="checkbox"/> Ja <input checked="" type="checkbox"/> Nei Dersom avløpsanlegg forutsetter tilknytning til annen privat ledning eller krysser annens grunn, foreligger rettighet ved tinglyst erklæring? <input type="checkbox"/> Ja <input type="checkbox"/> Nei
Overvann	Takvann/overvann føres til: <input type="checkbox"/> Avløpssystem <input type="checkbox"/> Terreng	Vedlegg nr. Q –

Løfteinnretninger

Er det i bygningen løfteinnretninger som omfattes av TEK10?: <input type="checkbox"/> Ja <input checked="" type="checkbox"/> Nei	Søkes det om slik innretning installert?: <input type="checkbox"/> Ja <input checked="" type="checkbox"/> Nei	Hvis ja, sett X <input type="checkbox"/> Heis <input type="checkbox"/> Trappeheis <input type="checkbox"/> Løfteplattform <input type="checkbox"/> Rulletrapp eller rullende fortau
---	--	---

Vedlegg nr.
C - 1



Opplysninger gitt i nabovarsel sendes kommunen sammen med søknaden

(Gjenpart av nabovarsel)

Pbl § 21-3

Tiltak på eiendommen:							
Gnr.	Bnr.	Festenr.	Seksjonsnr.	Eiendommens adresse	Postnr.	Poststed	
58	221			Buskeneset - Feste	5912	SEIM	
Eier/fester				Kommune			
Jarle Hundven							

Det varsles herved om							
<input checked="" type="checkbox"/> Nybygg	<input type="checkbox"/> Anlegg	<input type="checkbox"/> Endring av fasade	<input type="checkbox"/> Riving				
<input type="checkbox"/> Påbygg/tilbygg	<input type="checkbox"/> Skilt/reklame	<input type="checkbox"/> Innhegning mot veg	<input type="checkbox"/> Bruksendring				
<input type="checkbox"/> Midlertidig bygning, konstruksjon eller anlegg	<input type="checkbox"/> Antennesystem	<input type="checkbox"/> Oppretting/ending av matrikkelenhet (eiendomsdeling) eller bortfeste	<input type="checkbox"/> Annet				
Dispensasjon etter plan- og bygningsloven kapittel 19							
<input type="checkbox"/> Plan- og bygningsloven med forskrifter	<input type="checkbox"/> Kommunale vedtekter	<input type="checkbox"/> Arealplaner	<input type="checkbox"/> Vegloven	Vedlegg nr. B -			

Arealdisponering		
Sett kryss for gjeldende plan		
<input type="checkbox"/> Arealdel av kommuneplan	<input checked="" type="checkbox"/> Reguleringsplan	<input type="checkbox"/> Bebyggelsesplan
Navn på plan		
Reguleringsplan for Buskeneset i Lindås kommune		

Beskriv nærmere hva nabovarslet gjelder	
Bygging av hytte	
Vedlegg nr. Q -	

Spørsmål vedrørende nabovarsel rettes til			
Foretak/tiltakhaver			
Langenes Bygg A/S			
Kontaktperson, navn	E-post	Telefon	Mobil
Vidar Langenes	vidar@langenesbygg.no	56 35 74 10	
Søknaden kan ses på hjemmeside: (ikke obligatorisk):			

Merknader sendes til			
Eventuelle merknader skal være mottatt innen 2 uker etter at dette varsel er sendt. Ansvarlig søker/tiltakhaver skal sammen med søknad sende innkomne merknader og redegjøre for ev. endringer.			
Navn		Postadresse	
Langenes Bygg A/S		Kvassnesvegen 19	
Postnr.	Poststed	E-post	
5914	Isdalstø	vidar@langenesbygg.no	

Følgende vedlegg er sendt med nabovarselet			
Beskrivelse av vedlegg	Gruppe	Nr. fra - til	Ikke relevant
Dispensasjonssøknad/vedtak	B	—	<input type="checkbox"/>
Situasjonsplan	D	1 - 1	<input type="checkbox"/>
Tegninger snitt, fasade	E	1 - 1	<input type="checkbox"/>
Andre vedlegg	Q	—	<input type="checkbox"/>

Underskrift		
Tilsvarende opplysninger med vedlegg er sendt i nabovarsel til berørte naboer og gjenboere. Mottagere av nabovarsel fremgår av kvittering for nabovarsel.		
Sted	Dato	Underskrift ansvarlig søker eller tiltakhaver
		<i>Vidar Langenes</i>
		Gjentas med blokkbokstaver
		VIDAR LANGENES

Kvittering for nabovarsel sendes kommunen sammen med søknaden

Nabovarsel kan enten sendes som rekommandert sending, overleveres personlig mot kvittering eller sendes på e-post mot kvittering. Med kvittering for mottatt e-post menes en e-post fra nabo/gjenboer som bekrefter å ha mottatt nabovarselet. Ved personlig overlevering vil signatur gjelde som bekreftelse på at varslet er mottatt. Det kan også signeres på at man gir samtykke til tiltaket.

Tiltaket gjelder							
Eiendom/ byggested	Gnr.	Bnr.	Festenr.	Seksjonsnr.	Bygningsnr.	Bolignr.	Kommune
	58	221					
	Adresse				Postnr.	Poststed	
Buskeneset - Feste				5912	SEIM		

Følgende naboer har mottatt eller fått rek. sending av vedlagte nabovarsel med tilhørende vedlegg:

Nabo-/gjenboereiendom				Eier/fester av nabo-/gjenboereiendom			
Gnr.	Bnr.	Festenr.	Seksjonsnr.	Eiers/festers navn			Dato sendt e-post
58	10			Tom Sindre Køhne			
Adresse				Adresse			Kvittering vedlegges
Buskeneset				Lurevegen 1422			
Postnr.	Poststed			Postnr.	Poststed		Poststedets reg.nr.
5912	SEIM			5912	SEIM		
Personlig kvittering for	Dato	Sign.		Personlig kvittering for	Dato	Sign.	
<input type="checkbox"/> mottatt varsel				<input checked="" type="checkbox"/> samtykke til tiltaket	29/12-16	<i>Tom Sindre Køhne</i>	

Nabo-/gjenboereiendom				Eier/fester av nabo-/gjenboereiendom			
Gnr.	Bnr.	Festenr.	Seksjonsnr.	Eiers/festers navn			Dato sendt e-post
Adresse				Adresse			Kvittering vedlegges
Postnr.	Poststed			Postnr.	Poststed		Poststedets reg.nr.
Personlig kvittering for	Dato	Sign.		Personlig kvittering for	Dato	Sign.	
<input type="checkbox"/> mottatt varsel				<input type="checkbox"/> samtykke til tiltaket			

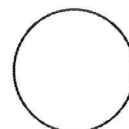
Nabo-/gjenboereiendom				Eier/fester av nabo-/gjenboereiendom			
Gnr.	Bnr.	Festenr.	Seksjonsnr.	Eiers/festers navn			Dato sendt e-post
Adresse				Adresse			Kvittering vedlegges
Postnr.	Poststed			Postnr.	Poststed		Poststedets reg.nr.
Personlig kvittering for	Dato	Sign.		Personlig kvittering for	Dato	Sign.	
<input type="checkbox"/> mottatt varsel				<input type="checkbox"/> samtykke til tiltaket			

Nabo-/gjenboereiendom				Eier/fester av nabo-/gjenboereiendom			
Gnr.	Bnr.	Festenr.	Seksjonsnr.	Eiers/festers navn			Dato sendt e-post
Adresse				Adresse			Kvittering vedlegges
Postnr.	Poststed			Postnr.	Poststed		Poststedets reg.nr.
Personlig kvittering for	Dato	Sign.		Personlig kvittering for	Dato	Sign.	
<input type="checkbox"/> mottatt varsel				<input type="checkbox"/> samtykke til tiltaket			

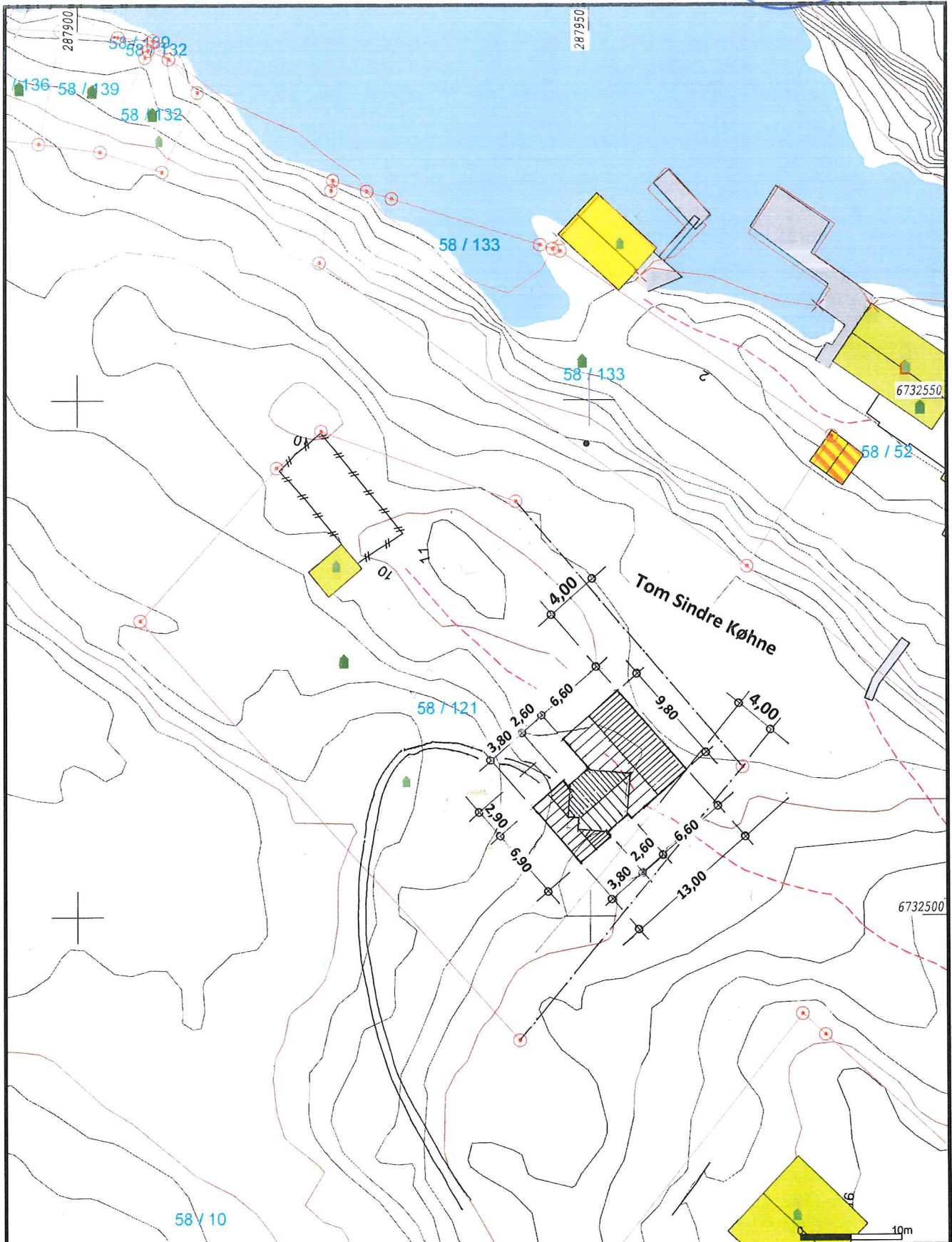
Nabo-/gjenboereiendom				Eier/fester av nabo-/gjenboereiendom			
Gnr.	Bnr.	Festenr.	Seksjonsnr.	Eiers/festers navn			Dato sendt e-post
Adresse				Adresse			Kvittering vedlegges
Postnr.	Poststed			Postnr.	Poststed		Poststedets reg.nr.
Personlig kvittering for	Dato	Sign.		Personlig kvittering for	Dato	Sign.	
<input type="checkbox"/> mottatt varsel				<input type="checkbox"/> samtykke til tiltaket			

Det er per dags dato innlevert rekommandert sending til ovennevnte adressater.

Samlet antall sendinger: 1 Sign.



D-1



- Målte Grenser
- Registrerte Grenser
- Udefinert grenser
- Terrengmålte grense
- Konstruert grensepunkt
- Bolig
- Bustad m/leilighet
- Våningshus
- Storre bustader
- Hytte/feriehus
- Garasje/uthus
- Industri/lager
- Andre bygg



Lindås kommune
Geodata avdeling



Dato: 2016.07.18
Sign: SUP

G.nr.58 B.nr.121

Målestokk
1:500

Beliggenhet og høyder må oppfattes som orienterende.

Kommunens saksnr.	Vedlegg nr. G- 1	Side 1 av 1
-------------------	---------------------	----------------



Erklæring om ansvarsrett

etter plan- og bygningsloven (pbl) § 23-3

Erklæringen skal sendes til ansvarlig søker.



Alternativt kan erklæringen sendes direkte til kommunen, men da må ansvarlig søker få tilsendt en kopi.

Erklæringen gjelder							
Eiendom/ byggested	Gnr.	Bnr.	Festenr.	Seksjonsnr.	Bygningsnr.	Bolignr.	Kommune
	58	221					LINDÅS
Adresse				Postnr.	Poststed		
Buskeneset - Feste				5912	SEIM		

Foretak			
Foretakets navn			Organisasjonsnr.
Langenes Bygg A/S			979 523 947
Adresse		Postnr.	Poststed
Kvassnesvegen 19		5914	Isdalstø
Kontaktperson		Telefon	
Vidar Langenes		56 35 74 10	
E-post		Mobiltelefon	
vidar@langenesbygg.no			
Foreligger sentral godkjenning? <input checked="" type="checkbox"/> Ja <input type="checkbox"/> Nei			
Hvis ja, dekkes ansvarsområdene av sentral godkjenning? <input checked="" type="checkbox"/> Helt <input type="checkbox"/> Delvis <input type="checkbox"/> Nei			

Ansvarsområde						
Funksjon (SØK, PRO, UTF, kontroll)	Beskriv arbeidet foretaket skal ha ansvar for	Tiltaks- klasse	Våre samsvarserklæringer/kontrollerklæringer vil foreligge ved: (sett X)			
			Søknad om ramme- tillatelse	Søknad om igangsettings- tillatelse/ ett-trinns søknad	Søknad om midlertidig brukstillatelse	Søknad om ferdigattest
SØK	Søkerfunksjonen	1				
PRO	Tegninger, Bygning og Konstruksjoner	1		X		
UTF	Bygning og konstruksjoner	1				X

Erklæring og underskrift	
Foretaket er kjent med reglene om straff og sanksjoner i pbl kap 32 og at det kan medføre reaksjoner dersom det gis uriktige opplysninger. Foretaket forplikter seg til å stille med nødvendig kompetanse i tiltaket jf. SAK10 kap. 10 og 11	
<input checked="" type="checkbox"/> Ansvarlig prosjekterende erklærer at prosjekteringen skal være planlagt, gjennomført og kvalitetssikret i henhold til pbl jf. SAK10 §12-3	
<input checked="" type="checkbox"/> Ansvarlig utførende erklærer at arbeidet ikke skal starte før det foreligger kvalitetssikret produksjonsunderlag for respektive del av utførelsen jf SAK10 § 12-4	
<input type="checkbox"/> Ansvarlig kontrollerende erklærer uavhengighet, jf. SAK10 § 14-1, og vil redegjøre for endringer som kan påvirke uavhengigheten jf. SAK10 §12-5	
Dato	Underskrift
19.12.16	Vidar Langenes
Gjentas med blokkbokstaver	
VIDAR LANGENES	



G-2

Sentral godkjenning av foretak for ansvarsrett etter plan- og byggningsloven



Sentral godkjenning for: **LANGENES BYGG AS**

Foretaket, med organisasjonsnummer 979523947, er gitt følgende sentrale godkjenning i medhold av plan- og byggningsloven av 27. juni 2008 § 22-1 og forskrift om byggesak av 26. mars 2010 nr 488 (SAK10)

- > Søker (for alle typer tiltak) i tiltaksklasse 1
- > Prosjektering av Overordnet ansvar for prosjektering (bygning, anlegg eller konstruksjon, tekniske installasjoner) i tiltaksklasse 1
- > Utførelse av Tømrerarbeid og montering av trekonstruksjoner i tiltaksklasse 2
- > Prosjektering av Konstruksjonssikkerhet i tiltaksklasse 1
- > Utførelse av Overordnet ansvar for utførelse (bygning, anlegg eller konstruksjon, tekniske installasjoner) i tiltaksklasse 1

Godkjenningen er gyldig til 30.10.2018


Godkjenningen er bare gyldig dersom fastsatte gebyr for å inneha sentral godkjenning betales innen fristene. Det gjøres oppmerksom på at sentral godkjenning for ansvarsrett skal trekkes tilbake ved alvorlige eller gjentatte overtredelser av bestemmelser gitt i eller i medhold av plan- og byggningsloven.

Kommunens saksnr. **G**

Vedlegg **3**

Side **1 av 1**

Gjennomføringsplan



Eiendom/ byggested 58 221	Gnr. Bnr. 221	Fester. Seksi.nr. Bygn.nr. Kommune Lindås kommune	Versjonsnr. 1	Dato 19.12.2016	Signatur, ansv. søker <i>Ulrikke Langenes</i>	Adresse Buskeneset - Feste	Postnr. 5912	Poststed SEIM
------------------------------------	---------------------	---	------------------	--------------------	--	-------------------------------	-----------------	------------------

	Beskrivelse av fagområde, ansvarsområde, tiltaksklasse (i hhv. prosjektering, utførelse og kontroll)	Tiltaks- Klasse	Foretakets navn og org.nr. (4)	Kryss for planlagt samsvarserklæring / kontrollertklæring erstattes med dato når denne foreligger					(9) Sett kryss når arbeidet innen ansvarsområdet er avsluttet
				Søknad om rammetillatelse (5)	Søknad om igangsettings- tillatelse/etr- trinnsøknad (6)	Søknad om midlertidig bruksstillatelse (7)	Søknad om ferdigattest (8)	(9)	
SØK	Søkerfunksjon	(3) 1	Langenes Bygg A/S 979 523 947					<input type="checkbox"/>	
PRO	Tegninger, Bygning og Konstruksjoner	1	Langenes Bygg A/S 979 523 947		X			<input type="checkbox"/>	
UTF	Bygning og Konstruksjoner	1	Langenes Bygg A/S 979 523 947				X	<input type="checkbox"/>	
UTF	Grunn og Betong				X			<input type="checkbox"/>	
UTF	Sanitær				X			<input type="checkbox"/>	
								<input type="checkbox"/>	
								<input type="checkbox"/>	
								<input type="checkbox"/>	
								<input type="checkbox"/>	