



Fylkesmannen i Hordaland  
Postboks 7310  
5020 Bergen

Referanser:  
Dykkar:  
Vår: 16/3634 - 17/1828

Saksbehandlar:  
Knut Bjørnevoll  
KBJ@lindas.kommune.no

Dato:  
20.01.2017

## Oversending av dispensasjonssøknad til uttale - vassleidning Kleivdal - Fammestad gbnr 206/1 m fl

### Tiltak og planstatus

Byggesaksavdelinga har motteke søknad om dispensasjon for etablering av ny overføringsleidning for vatn mellom Kleivdal og Fammestad. På land ligg traséen i LNF-område i kommuneplan for Lindås 2011 – 2022. I vatn er arealbruken Bruk og vern av sjø og vassdrag. Planen opnar for legging av leidningar i sjø og vassdrag i føresegnene pkt 6.2 .

### Orientering om prosjektet

Kløve vassverk er i dag eit isolert vassverk med eigen råvasskjelde (Haugsvatnet) og eige reinseanlegg i form av membranfiltrering. Haugsvatnet er ei lågtliggjande kjelde med høgt fargetal og kostbar reinsing. Anlegget går mykje med maksimal kapasitet og er svært sårbart for auka forbruk i form av tørkeperiodar og lekkasjar. Kostbare deler i form av alle membranar forventast å måtte skiftast ut i nær framtid.

Ettersom dagens Kløve Vassverk har sterkt avgrensa totalkapasitet hindrar det vidare utbygging i dette området av kommunen.

Osterfjordområdet frå Leknes og til Ostereidet har einvegs og sårbar forsyning i dag. Det foregår for tida ei omfattande industriutbygging i dette området i tillegg til stadig meir busetnad. I hovudplan for vassforsyning er denne delen av kommunen forutsett sikra med ringleidning frå Kløveområdet. Det forutset at Kløveområdet og vidare vert forsynt frå Storavatnet og hovudvassverket.

Kommunen ser ingen andre moglegheiter for å få løyst desse samfunnsoppgåvene pr i dag enn å få etablert den omtalte nye hovudleidningen mellom Kleivdal og til Fammestad og ser difor på denne som samfunnsmessig svært viktig.

### Søknad

Viser elles til vedlagt søknad om dispensasjon datert 19.12.2016 med grunngjeving datert 19.01.2017 og rapporten om naturmangfald frå NNI Resources AS datert desember 2016.

---

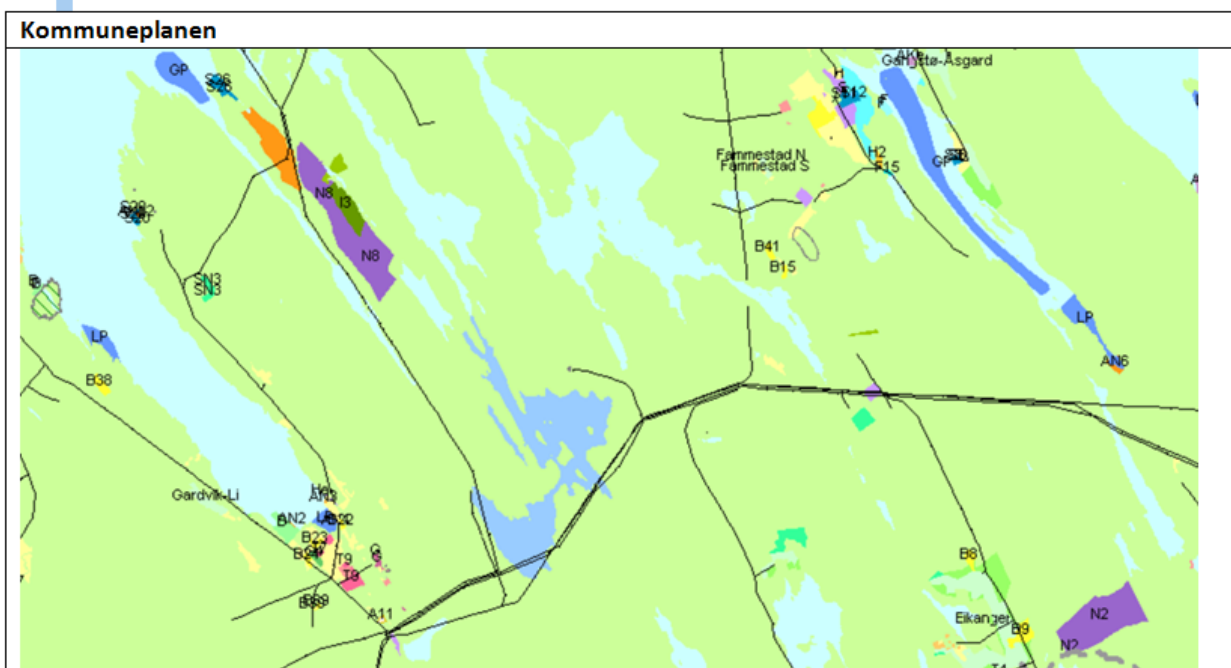
#### Post

postmottak@lindas.kommune.no  
Dokumentsenteret  
Kvernhusmyrane 20, 5914 Isdalstø

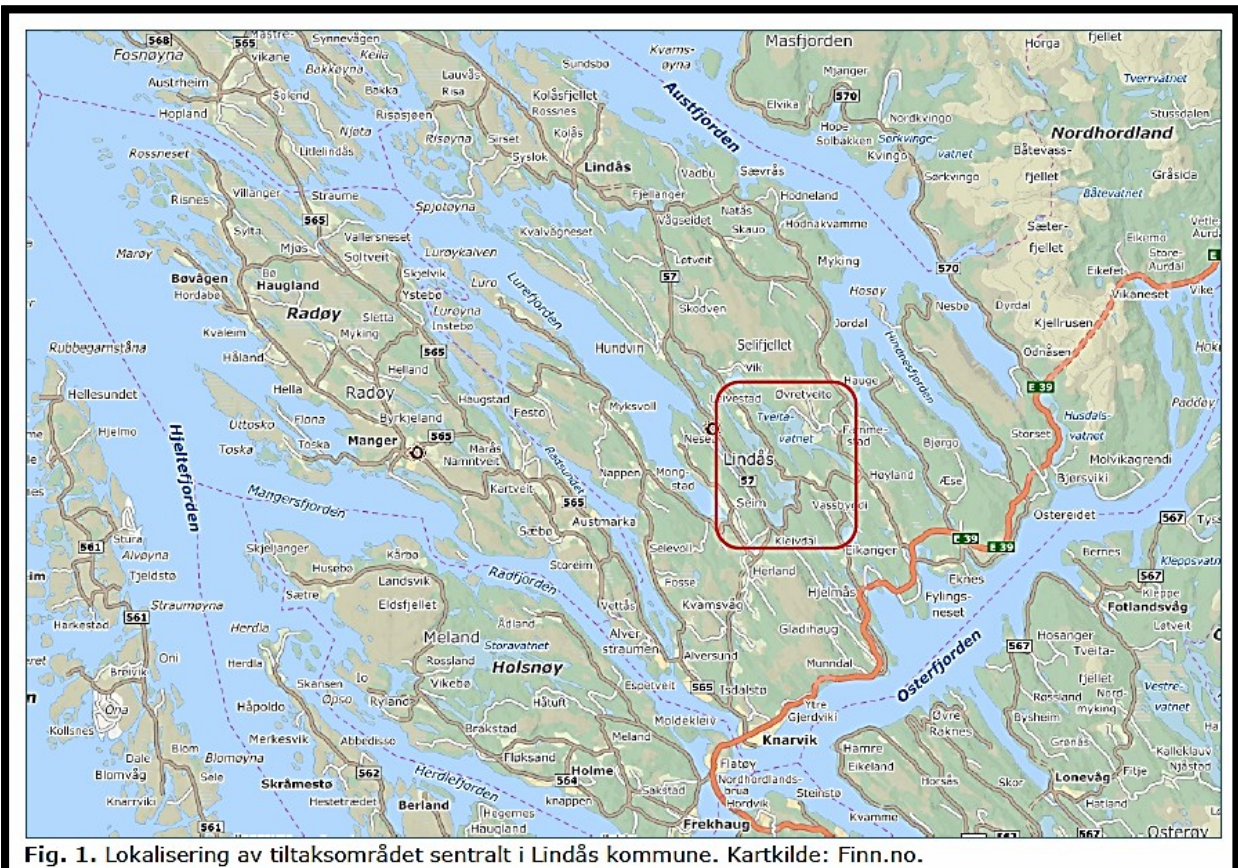
#### Kontakt

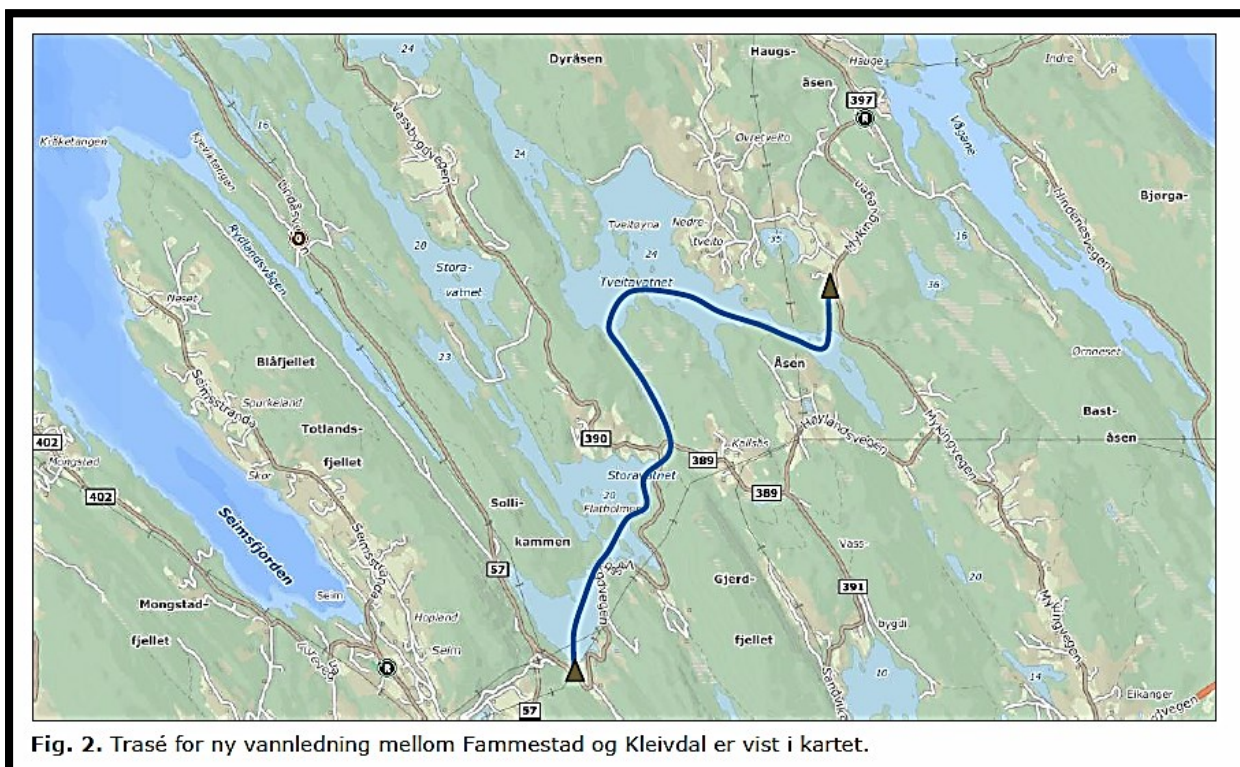
www.lindas.kommune.no  
Telefon +47 56 37 50 00  
Telefaks +47 56 37 50 01

Konto 3201.05.89311  
Org.nr. 935 084 733



Kart frå NNI-rapport





### Kommuneplanen

Plankart: <http://www.geoweb.no/bpvedlegg/1263/Dokument/1317821615791.pdf>

Føresegner: <http://www.geoweb.no/bpvedlegg/1263/Dokument/1317825466359.pdf>

### Forhold til naboar og grunneigarar i traséen

Søknad om løyve til tiltak er nabovarsla med rekommandert sending. Dispensasjonssøknaden er varsla med brev til grunneigarane. Søkar opplyser at anlegget ikkje vil vera synleg når vegetasjonen er reetablert etter anleggsslutt bortsett frå to kumlokk.

Det er ikkje registrert merknader til søknad frå grunneigarar.

### Høyringsfrist

Før kommunen handsamar dispensasjonssøknaden, vert saka sendt til kommunale og regionale planstyresmakter til uttale.

Frist for uttale er 4 veker frå oversendinga, jf. pbl. § 21-5 (3).

Med helsing

Siril Sylta  
avdelingsleiar

Knut Bjørnevoll  
saksbehandlar

*Dette dokumentet er elektronisk godkjent og har difor ingen signatur.*

**Vedlegg:**

Grunngjeving av dispensasjonssøknad - gbnr 206-1 m fl

Søknad om dispensasjon

NNI Rapport 472 - 2016 - Vannledning Fammestad - Kleivdal i Lindås kommune. Naturmangfold - verdier  
virkninger

Nabovarsling dispensasjon

Følgjeskriv rammesøknad

Situasjonsplan 3

Situasjonsplan 2

Situasjonsplan 1

**Kopi til:**

Atle Dingen

Haugen VVA AS

Fabrikkgaten 7B

5059

BERGEN

**Mottakrar:**

Fylkesmannen i Hordaland

HORDALAND FYLKESKOMMUNE

Landbruksavdelinga

Planavdelinga

Postboks 7310

Postboks 7900

5020

5020

Bergen

BERGEN