

Retningslinjer for graving i offentlig veg - NKF nettverksgruppe Veg og trafikk Hordaland

## Søknad om løyve til graving i offentlig veg

## Vedlegg 2.1

Etter vedteltene i Veglova §§ 32 og 57 og forskrifter om varsling av arbeid på offentlig veg vert det hermed søkt om løyve til:

 Legging     Utsifting     Reparasjon     Luftspenn

Veg nr.: \_\_\_\_\_ Hp.: \_\_\_\_\_ Km: \_\_\_\_\_ - \_\_\_\_\_

Arbeidsstad: HØVSEDALEN 31


Arbeida gjeld:

 Vassleidning     Telekabel     Avløpsleidning     Anna: \_\_\_\_\_  
 El-kabel     Gassleidning     TV-kabel

Noverande dekte:

 Asfalt     Brostein     Grus     Anna: \_\_\_\_\_
Frå eigedom Gnr.: 172 bnr.: 98 slik det er vist på vedlagde kart / skisse i målestokk 1: 1000Arbeidsskildring: TILKOBLING AV LØPSLEIDNINGArbeidet er ønska oppstarta: 25/1/17 og venta avslutta: 25/2-17Talet på kryssingar: 1 stk. Boring:  ja, ved km: \_\_\_\_\_  nei

Lengde på luftspenn/grøtt langs veg: \_\_\_\_\_ m frå km: \_\_\_\_\_ til km: \_\_\_\_\_



Som eigar av og oppdragsgjevar/byggherre for anlegget tek eg på meg det ansvar som "Retningslinjer for graving i offentlig veg - NKF nettverksgruppe Veg og trafikk Hordaland, Oktober 2013" pålegg meg og garanterer for ferdigstilling av anlegget utan kostnad for veghaldar. Eg godtekt dei vilkår for løyvet som går fram av nemnde retningslinjer.

Oppdragsgjevar/byggherre: Foss & HOPLAND EIENDOM ASAdresse: KVASSNESVEIEN 23, 5914 ISDALSTØKontaktperson hos oppdragsgjevar/byggherre: OVER Foss Tlf.: 40404580Dato: 24/1-17 Underskrift: Over Foss

Som entreprenør er eg kjend med dei plikter som gjeld for undersøking på gravestaden. Det er sett kryss for dei type anlegg som finst på staden:

 El-kabel     Vassleidning     Signalkabel     Kulturminne  
 Telekabel     Avløpsleidning     Polygonpunkt     Gass  
 TV-kabel     Gassleidning     Grøntanlegg     Anna: \_\_\_\_\_
Nødvendige opplysningar og direktiv om anlegga er innhenta og varsol om graving er gitt.  (kryss av)Arbeida skal utførast etter "Retningslinjer for graving i offentlig veg - NKF nettverksgruppe Veg og trafikk Hordaland, Oktober 2013" og etter tilvisning av vedrørte partar. Eg godtar dei plikter som arbeid i offentlig veg medfører eller nemnde retningslinjer. Godkjend plan for arbeidsvarsling vil ligga føre for arbeidet vert sett i gong. Eg har gyldig ansvarsforsikring i følge retningslinjene pkt. 1.6 og 1.7  ja  nei (kryss av)Entreprenør: Svein Lillestakere Maskinstasjon ASAdresse: SILARSVEIEN 617 5911 ALVERSUNDKontaktperson hos entreprenør: \_\_\_\_\_ Tlf.: 91576631Dato: 16/1-17 Underskrift: Svein Lillestakere
 Spesielle vilkår, evt sjå baksida: Arbeid skal utførast etter gjeldande regelverk "Retningslinjer for graving i offentlig veg" - NKF nettverksgruppe Veg og Trafikk Hordaland, Oktober 2013.
 Graveløyve gitt     Graveløyve avslått
**LINDÅS KOMMUNE****Teknisk drift VVA**den 27/01 2017dinda Folkestad

Kommune / Eining

Underskrift



## Retningslinjer for graving i offentlig veg - NKF nettverksgruppe Veg og trafikk Hordaland

Spesielle vilkår, forts. :

Kulepøvisning frå BKK og Geomatikk skal ligge føre  
for oppstart av arbeid.

Graveloyvet gjeld kun kommunal veg

### Føresetnader for arbeid i offentlig veg

Det er vedtatt egne "Retningslinjer for graving i offentlig veg - NKF nettverksgruppe Veg og trafikk Hordaland, Oktober 2013". Disse gjeld for all arbeid i eller ved offentlig veg. Entreprenør/byggherre kan få reglane ved å vende seg til den einssilde kommune.

### Ansvarshavande entreprenør

Det skal alltid vere ein ansvarshavande entreprenør (eventuelt offentlig teknisk etat) for graving i offentlig veg.

Den som skal vere ansvarshavande entreprenør for eit anlegg i eller ved offentlig veg skal ha dei nemnte retningslinjer og full kjennskap til desse. Ved underskrift på søknadsskjema skal entreprenør forplikte seg til å følgje reglane og ta på seg det ansvaret som følgjer med.

Ansvarleg entreprenør har eit særleg ansvar for at det er gjort tilstrekkeleg undersøking om det er andre anlegg i vegen på den staden der det skal gravast. Entreprenøren må ha full oversikt over tilhøva sjølv om andre har gjort undersøkingar. Avkryssing på søknadsskjema skal gjelde som forpliktande erklæring om at tilstrekkelig undersøking er gjort. Manglande avkryssing kan føre til avvist søknad.

Eigenkontroll skal utførast og skjema «Entreprenøren sin eigenkontroll ved arbeid i offentlig veg» skal sendast til den einssilde kommune, jf. "Retningslinjer for graving i offentlig veg - NKF nettverksgruppe Veg og trafikk Hordaland, Oktober 2013." Garantiid gjeld tre år frå dato for ferdigsyntfaring. Entreprenøren / byggherre er ansvarleg for ferdigstilling.

### Ansvarshavande eigar (byggherre)

Søknad om graveloyve skal alltid underskrivast av eigar av det aktuelle anlegg (byggherre).

Ved si underskrift skal eigaren (byggherren)

- ta på seg ansvaret for det ferdige anlegg, og for hendingar og skader som anlegget måtte medføre på vegen og tredjemann
- vere garantist for at entreprenøren sine plikter etter reglane blir opplytt

### Føresetnader for å ha liggande leidnings- og kabelanlegg i offentlig veg- og gategrunn

Løyvet frå kommunen er gitt mellombels. Leidnings- og kabeleigar er plikta til, for eiga rekning, å foreta dei nødvendige endringar med leidnings- eller kabelanlegget - eventuelt fjerne det - dersom kommunen seinare måtte finne det nødvendig.

### Risiko og ansvar

Mulig ulempe for leidnings- eller kabelanlegget ved kommunen sitt vedlikehalds-, reparasjons- eller utbetringsarbeid er ikkje kommunen sitt ansvar. Kommunen har heller ikkje ansvar for skader/ulempar på leidnings- eller kabelanlegg som følgje av trafikkbelastning på vegen

Askøy, Fjell, Sund, Kvam, Voss, Ulvik, Granvin, Lindås, Austrheim, Meland, Os, Radøy, Gulen





## Statens vegvesen

## Risikovurdering av arbeide på eller ved veg

Plan nr.: 0	Sak/Sveis nr: 0	Vedtak nr.: 0
Veg nr.:	fra Hp/km:	til Hp/km:
Strekning: Hønsedalen	Sted: Hønsedalen 31.	
Arbeid som skal utføres: Graving for avløpsledning		
Ansvarshavende: Svein Litleskare Maskinstasjon AS	Tlf./e-post:	91576631
Entreprenør: Svein Litleskare Maskinstasjon AS	Adresse: Skarsvegen 617	
Arbeidet utføres i perioden		5911 Alversund
Fra dato: 25d m 01	å 2017	Til dato: 25d m 02
		å 2017
		E-post: sveinlit@online.no

En risikovurdering er en vurdering av hva som kan gå galt, hva som kan gjøres for å hindre det og hvordan en kan redusere konsekvensene dersom noe skjer.

4 Tre spørsmål er kjernen i risikovurderingen:

- Hva kan gå galt?
- Hva kan vi gjøre for å hindre dette?
- Hva kan vi gjøre for å redusere konsekvensene dersom det skjer?

Forhold som kan medføre risiko for ulykke:	Sannsynlighet:	Konsekvens:	Prioritet:
	Sett inn verdi for:	Sett inn verdi for:	(= produktet)
Forhold nr.:	Stor: 1	Stor: 1	
↓ Beskrivelse:	Middels: 2	Middels: 2	
Eks.: Byggegrøp 1 m dyp umiddelbart inn til kjørebane	Liten: 3	Liten: 3	
1: påkjørsel ved utsetting av arbeidvarsling	1	2	2
2: Påkjørsel av arbeidere av passerende kjøretøy	3	1	3
3: Påkjørsel av maskiner av passerende kjøretøy	3	2	6
4: Skade på myke trafikanter	3	2	6
5:			0
6:			0
7:			0
8:			0
9:			0
10:			0
11:			0

Forhold nr.:

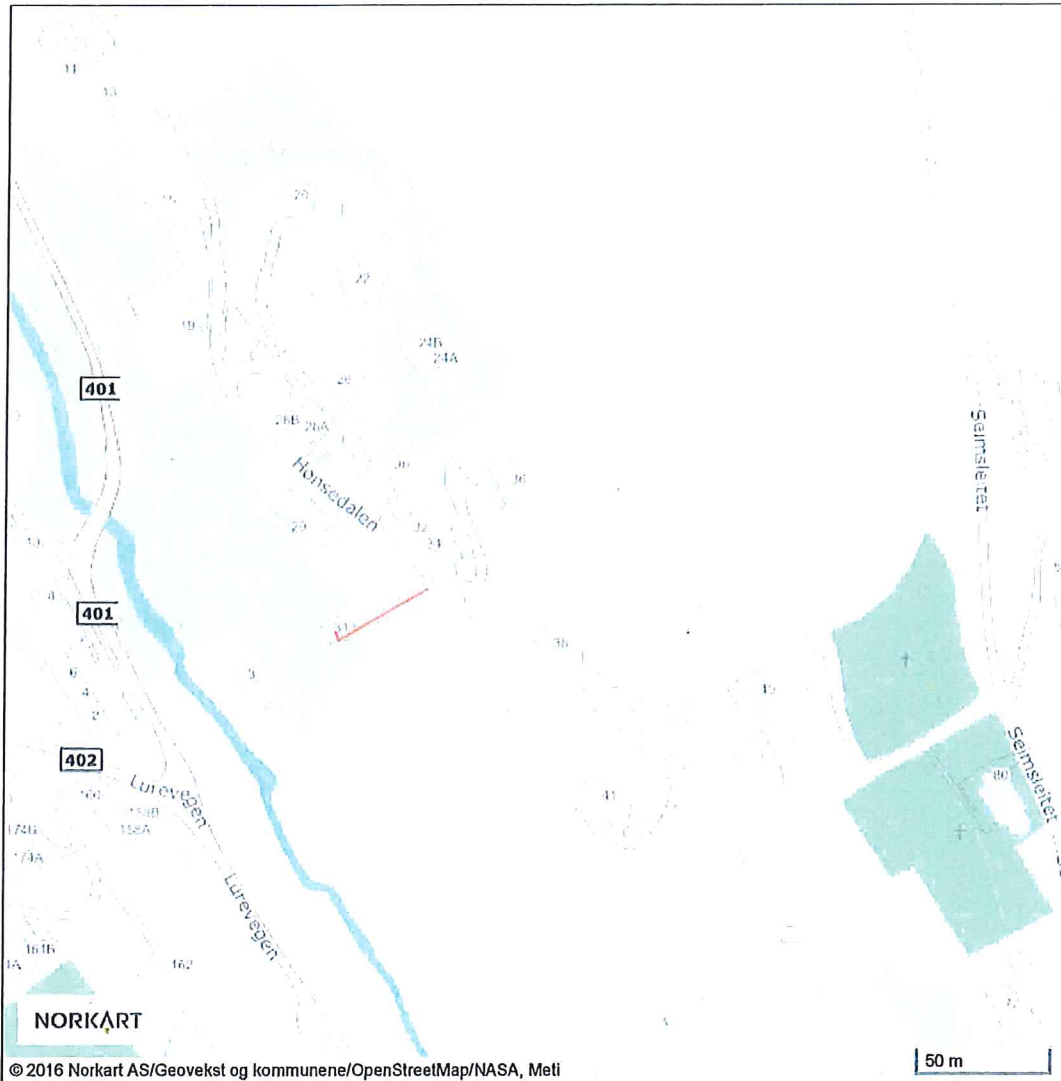
↓ Tiltak for å forhindre at ulykker skjer / reduserer konsekvensene av en ulykke:

- 1: Spesielt oppmerksom ved utsetting av varslingsmatriell
- 2: Varsling iht. plan. Nedsatt fart ved behov.
- 3: Varsling iht. plan. Nedsatt fart ved behov.
- 4: Sikring mot at myke trafikanter kommer inn i arbeidsområdet, eventuelt leding og sikring med gjerde
- 5:
- 6:
- 7:
- 8:
- 9:
- 10:
- 11:

Merknader:

Risikovurdering av hver enkelt arbeidsoppdrag må foretas, og SJA ( sikker jobb analyse ) må utarbeides

# Lindås kommune





Statens vegvesen

### Plan for varsling og sikring av vegarbeide

Plan nr.:	0	Sak/Sveis nr.:	0	Vedtak nr.:	0
Veg nr.:	0	fra Hp/km:	0	til Hp/km:	0
Strekning:	Hønsedalen		Sted:	Hønsedalen 31	
Arbeid som skal utføres:	Graving for avløpsledning				
Entreprenør:	Svein Liteskare Maskinstasjon AS				
Adresse:	Skarsvegen 617	5911 Alversund	0		
Ansvarshavende:	Svein Liteskare Maskinstasjon AS	Tlf./e-post:	91576831 sveinlit@online.no		
Stedsansvarlig(e):	Svein Liteskare Maskinstasjon AS	Tlf./e-post:	91576831		
Arbeidet utføres	fra dato:	25 d m 1	å	Til dato:	25 d m 02 å 2017

Underkravet plan er vedtak med hjemmel i skiltforskriftens §29 og §30. Særskilt vedtak for trafikkregulerende tiltak skal vedlegges.

#### Varingsmateriell:

	Skilt nr.:	Ant.:
	110	2
	106.1	2
	906.v	6

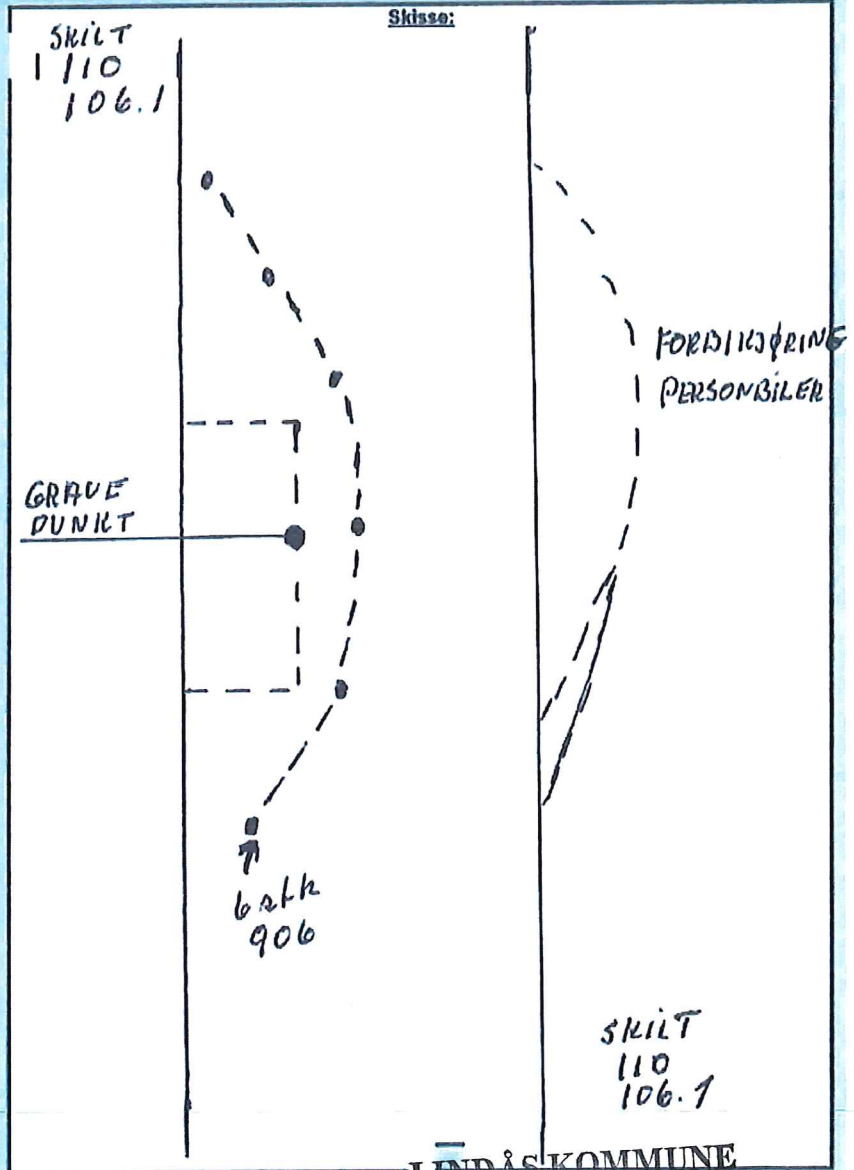
#### Merknader:

Det vil bli opparbeidet passeringssmulighet for personbiler som vist på skisse.

#### Blankettfordeling:

- Statens vegvesen
- Entreprenør
- Ansvarshavende
- Politiet
- Lindås Kommune

#### Skisse:



LINDÅS KOMMUNE

Teknisk drift VVA  
for Atle Dingen

Linda Folkestad

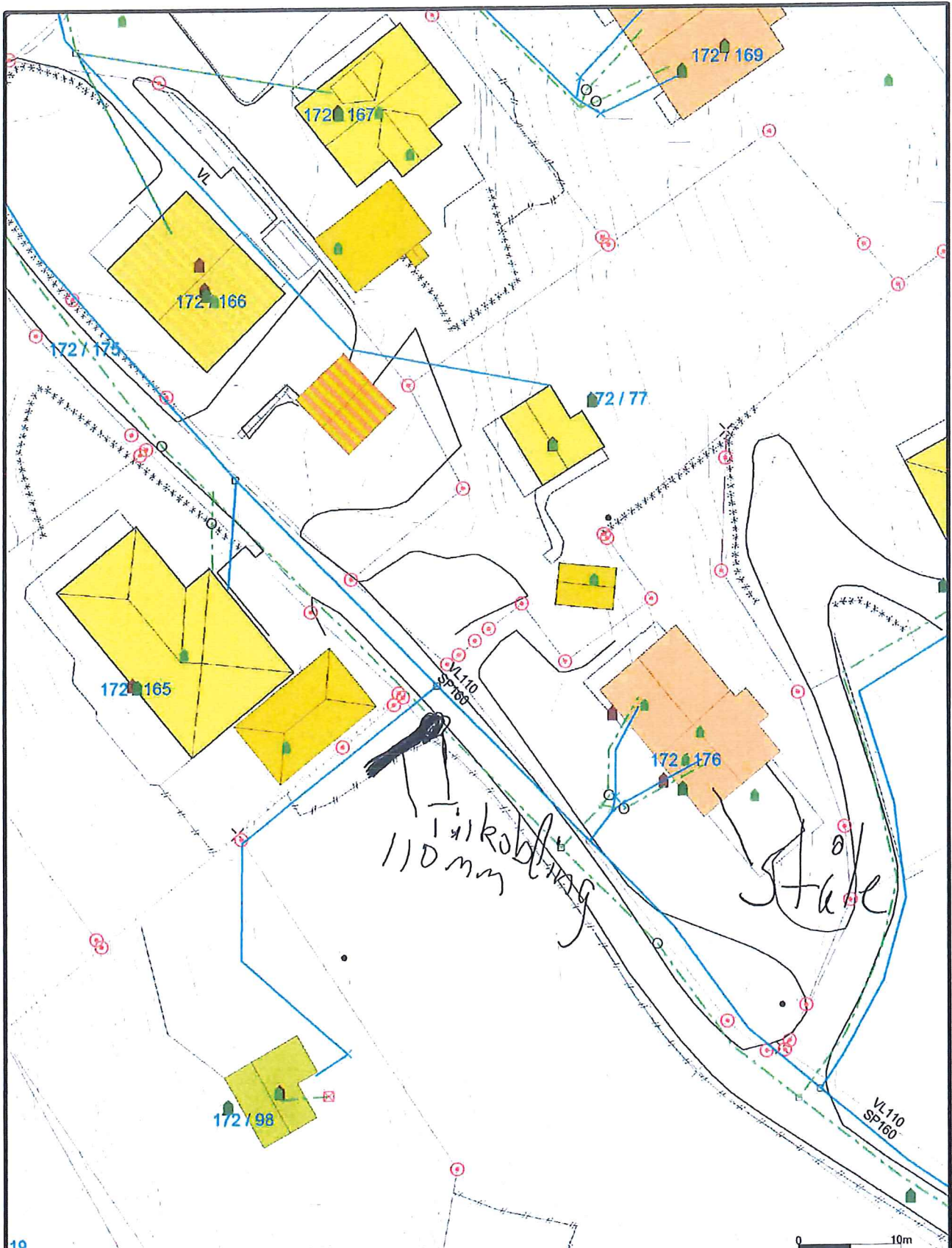
Fylles ut av skiltmyndigheten:

Kranvik 27.01.2017

Sted

Dato

Sign. (etter fullmakt)



19

- Målte Grenser
- Registrerte Grenser
- Udefinert grenser
- Ferregulerte grense
- Konstruert grensepunkt
- Bolig
- Bustad m leilighet
- Væningshus
- Storre bustader
- Hytte feriehuis
- Garasje uthus
- Industri lager
- Andre bygg

Beliggenhet og høyder må oppfattes som orienterende.



Lindås kommune  
VVA avdeling



Dato: 2017.01.12  
Skap: AH

Hønsedalen

Målestokk  
1:500