

Fra: Linda Hammersvik Folkestad <Linda.Folkestad@lindas.kommune.no>
Sendt: 5. januar 2017 16:29
Til: Roger Bjørndal
Emne: 17/480 Svar på søknad om forlenging av graveløyve - Isdalstøbakken 1-3 - Alversund
Vedlegg: Svar på søknad om forlenging av graveløyve - Isdalstøbakken 1-3 - Alversund.docx.pdf; Graveløyve - Isdalstøbakken 1-3 - Titlestad Anlegg AS.pdf

Sjå vedlegg



Titlestad Anlegg AS
v/Roger Bjørndal

Referanser:
Dykkar:
Vår: 14/2040 - 17/480

Saksbehandlar:
Linda Folkestad
Linda.Folkestad@lindas.kommune.no

Dato:
05.01.2017

Svar på søknad om forlenging av graveløyve - Isdalstøbakken 1-3 - Alversund

Vedlagt følger forlenging av graveløyve – Isdalstøbakken 1-3 – Titlestad Anlegg AS.

Med helsing

Linda Folkestad
saksbehandlar

Dette dokumentet er elektronisk godkjent og har difor ingen signatur.

Vedlegg:

Graveløyve - Isdalstøbakken 1-3 - Titlestad Anlegg AS

Kopi til:

Einingsleiar Teknisk drift
Lindås kommune fagsjef veg

Mottakarar:

Titlestad Anlegg AS

Post

postmottak@lindas.kommune.no
Dokumentsenteret
Kvernhusmyrane 20, 5914 Isdalstø

Kontakt

www.lindas.kommune.no
Telefon +47 56 37 50 00
Telefaks +47 56 37 50 01

Konto 3201.05.89311
Org.nr. 935 084 733



Søknad om løyve til graving i offentlig veg

Vedlegg 2.1

Etter vedteltene i Veglova §§ 32 og 57 og forsløfter om varsling av arbeid på offentlig veg vert det hermed søkt om løyve til:

Legging Utskifting Reparasjon Luftspenn

Veg nr.: KV1238 Hp.: 2 Km: 0,064 - 0,162 Arbeidsstad: Isdalsløbakken 1-3

Arbeida gjeld:

Vassleidning Telekabel Avløpsleidning Anna: _____
 El-kabel Gassleidning TV-kabel

Noverande delde:

Asfalt Brostein Grus Anna: _____

Frå eigedom Gnr.: 137 bnr.: 779 slik det er vist på vedlagde kart / skisse i målestokk 1: 1000

Arbeidsskildring: Omlegging av eksisterende VA og el kabler

Arbeidet er ønska oppstarta: 16.11.16 og venta avslutta: ~~04.01.17~~ 01.02.17 *Rettet av Linda Folkestad*

Talet på kryssingar: _____ stk. Boring: ja, ved km: _____ nei

Lengde på luftspenn/grøft langs veg: _____ m frå km: _____ til km: _____

LINDÅS KOMMUNE
Teknisk drift VVA

Som eigar av og oppdragsgjever/byggherre for anlegget felt og på meg det ansvar som "Retningslinjer for graving i offentlig veg - NKF nettverksgruppe Veg og trafikk Hordaland, Oktober 2013" pålegg meg og garanterer for ferdigstilling av anlegget utan kostnad for veghaldar. Eg godtek dei vilkår for løyvet som går fram av nemnde retningslinjer.

Oppdragsgjever/byggherre: Byggmester Markhus AS
 Adresse: Kokstaddalen 6 5257 Kokstad

Kontaktperson hos oppdragsgjever/byggherre: Fredrik Kristoffersen Tlf.: 940 19 834
 Dato: 10.11.2016 Underskrift: *Fredrik Kristoffersen*

Som entreprenør er eg kjend med dei plikter som gjeld for undersøking på gravesiden. Det er sett kryss for dei type anlegg som finst på staden:

El-kabel Vassleidning Signalkabel Kulturminne
 Telekabel Avløpsleidning Polygonpunkt Gass
 TV-kabel Gassleidning Grøntanlegg Anna: _____

Nøvendige opplysningar og direktiv om anlegga er innhenta og varsel om graving er gitt. (kryss av)

Arbeida skal utførast etter "Retningslinjer for graving i offentlig veg - NKF nettverksgruppe Veg og trafikk Hordaland, Oktober 2013" og etter tilvisning av vedrorte partar. Eg godtar dei plikter som arbeid i offentlig veg medfører etter nemnde retningslinjer. Godkjend plan for arbeidsvarsling vil ligga føre for arbeidet vert sett i gong. Eg har gyldig ansvarsforsikring i følge retningslinjene pkt. 1.6 og 1.7 ja nei (kryss av)

Entreprenør: Tillestad Anlegg AS
 Adresse: Hardangerveien 68 5224 Nestlun
 Kontaktperson hos entreprenør: Roger Bjørndal Tlf.: 970 51 902
 Dato: 09.11.16 Underskrift: *Roger Bjørndal*

Spesielle vilkår, evt sjå baksida: *Arbeid skal utførast etter "Retningslinjer for graving i offentlig veg" NKF nettverksgruppe Veg og Trafikk Hordaland Oktober 2016 Kabel påvisning frå BKK og Geomatikk skal ligge føre for oppstart av*

Graveløyve gitt Graveløyve avslått

LINDÅS KOMMUNE
Teknisk drift VVA den 18 / 11 2016 *Linda Folkestad*
Kommune / Eining Underskrift



Retningslinjer for graving i offentlig veg - NKF nettverksgruppe Veg og trafikk Hordaland

Spesielle vilkår, forts. :

arbeid.

Graveløyet gjeld berre for/i kommunalt fortau.

Arbeid skal elles utførast som avtalt med
Anne Helgesen (avdelingsleiar vatn og avløp)

Føresetnader for arbeid i offentlig veg

Det er vedtatt egne "Retningslinjer for graving i offentlig veg – NKF nettverksgruppe Veg og trafikk Hordaland, Oktober 2013". Disse gjeld for alt arbeid i eller ved offentlig veg. Entreprenør/byggherre kan få reglane ved å vende seg til den einstkilde kommune.

Ansvarshavande entreprenør

Det skal alltid vere ein ansvarshavande entreprenør (eventuelt offentlig teknisk etat) for graving i offentlig veg.

Den som skal vere ansvarshavande entreprenør for eit anlegg i eller ved offentlig veg skal ha dei nemnte retningslinjer og full kjennskap til desse. Ved underskrift på søknadsskjema skal entreprenør forplikte seg til å følgje reglane og ta på seg det ansvaret som følgjer med.

Ansvarleg entreprenør har eit særleg ansvar for at det er gjort tilstrekkeleg undersøking om det er andre anlegg i vegen på den staden der det skal gravast. Entreprenøren må ha full oversikt over tilhøva sjølv om andre har gjort undersøkingar. Avkryssing på søknadsskjema skal gjelde som forpliktande erklæring om at tilstrekkelig undersøking er gjort. Manglande avkryssing kan føre til avvist søknad.

Eigenkontroll skal utførast og skjema «Entreprenøren sin eigenkontroll ved arbeid i offentlig veg» skal sendast til den einstkilde kommune, jf. "Retningslinjer for graving i offentlig veg – NKF nettverksgruppe Veg og trafikk Hordaland, Oktober 2013." Garantiid gjeld tre år frå dato for ferdigstilling. Entreprenøren / byggherre er ansvarleg for ferdigstilling.

Ansvarshavande eigar (byggherre)

Søknad om graveløve skal alltid underskrivast av eigar av det aktuelle anlegg (byggherre).

Ved si underskrift skal eigaren (byggherren)

- ta på seg ansvaret for det ferdige anlegg, og for hendingar og skadar som anlegget måtte medføre på vegen og tredjemann
- vere garantist for at entreprenøren sine plikter etter reglane blir oppfylt

Føresetnader for å lia liggande leidnings- og kabelanlegg i offentlig veg- og gategrunn

Løvet frå kommunen er gitt mellombels. Leidnings- og kabeleigar er plikta til, for eiga rekning, å foreta dei nødvendige endringar med leidnings- eller kabelanlegget – eventuelt fjerne det – dersom kommunen seinare måtte finne det nødvendig.

Risiko og ansvar

Mulig ulempe for leidnings- eller kabelanlegget ved kommunen sitt vedlikehalds-, reparasjons- eller utbetningsarbeid er ikkje kommunen sitt ansvar. Kommunen har heller ikkje ansvar for skadar/ulempar på leidnings- eller kabelanlegg som følgje av trafikkbelastning på vegen

Askøy, Fjell, Sund, Kvam, Voss, Ulvik, Granvin, Lindås, Austrheim, Meland, Os, Radøy, Gulen





Enkel risikovurdering av arbeide på eller ved veg

Veg nr.: KV1238	fra Hp/km: 2/0,064	til Hp/km: 2/0,162
Strekning: Isdalstøbakken 1-3	Sted: Isdalstø	
Arbeid som skal utføres: Omlegging av VA og høyspent		
Ansvarshavende: Roger Bjørndal	Tlf./e-post: 970 51 902	
Entreprenør: Titlestad Anlegg AS	Adresse: Hardangerveien 68 5224 Nesttun	
Arbeidet utføres i perioden		
Fra dato: 16 november 2016	Til dato: 4 januar 2017	E-post: roger@titlestad.no

En risikovurdering er en vurdering av hva som kan gå galt, hva som kan gjøres for å hindre det og hvordan en kan redusere konsekvensene dersom noe skjer.

4. Tre enkle spørsmål er kjernen i risikovurderingen:
- Hva kan gå galt?
 - Hva kan vi gjøre for å hindre dette?
 - Hva kan vi gjøre for å redusere konsekvensene dersom det skjer?

Forhold som kan medføre risiko for ulykke:	<u>Sannsynlighet:</u>	<u>Konsekvens:</u>	<u>Prioritet:</u> (= produktet)
Forhold nr.: ↓ Beskrivelse:	Sett inn verdi for : Stor: 1 Middels: 2 Liten: 3	Sett inn verdi for : Stor: 1 Middels: 2 Liten: 3	
Eks.: Byggegropp 1 m dyp umiddelbart inntil kjørebane	1	2	2
1: Grøft langs kjørebane 1,5 m dyp	2	2	4
2: Sammenstøt med anleggsmaskiner	3	1	3
3: Fotgjengere langs vei	1	2	2
4:			0
5:			0
6:			0
7:			0
8:			0
9:			0
10:			0
11:			0






Forhold nr.:
↓ Tiltak for å forhindre at ulykker skjer / reduserer konsekvensene av en ulykke:


- 1: Montere varioguard med hindermarkering langs grøftetrase
- 2: Bygge anleggsvei og utføre alt gravearbeid på innside av sperret område
- 3: Stenge fortau, myke trafikanter bruker alternativ gangtrase
- 4: _____
- 5: _____
- 6: _____
- 7: _____
- 8: _____
- 9: _____
- 10: _____
- 11: _____

Merknader:

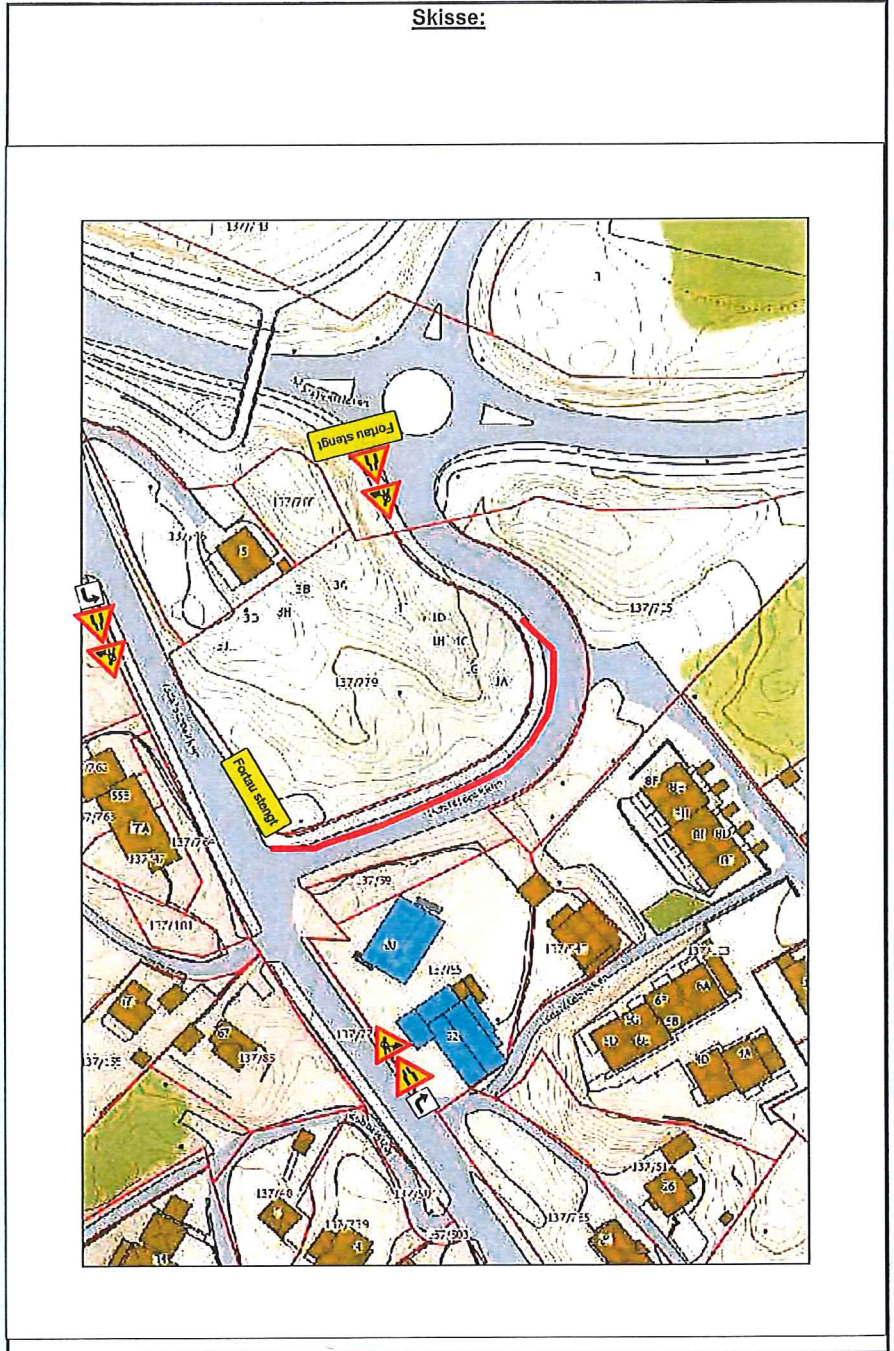
Veginformasjon viser hastighet på 50. Strekket er skiltet til 30 sone

Varslingsmaterieel:

	Skilt nr.:	Ant.:
	110	3
	106.1a	3
	Varioguard	100m
	Info plate	2
	810.H90	1
	810.V90	1



- Statens vegvesen
- Entreprenør
- Ansvarshavende
- Politiet
-



Fylles ut av skiltmyndigheten:

LINDÅS KOMMUNE
Teknisk drift VVA

Knarvik *18.11.2016* Dato

for Arne Dingen
Linda Folkestad Sign. (etter fullmakt)

