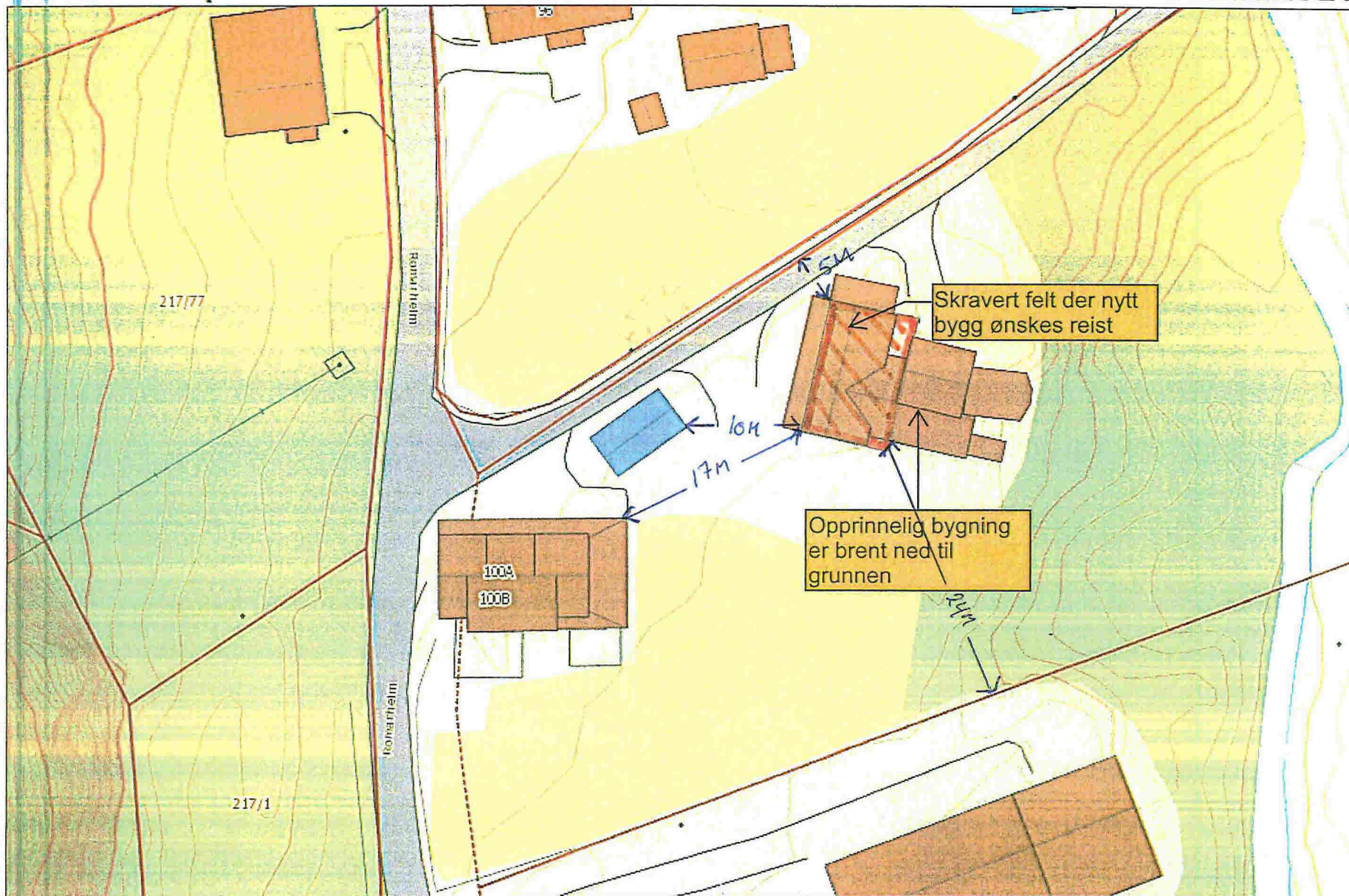


GBNR: 217/1

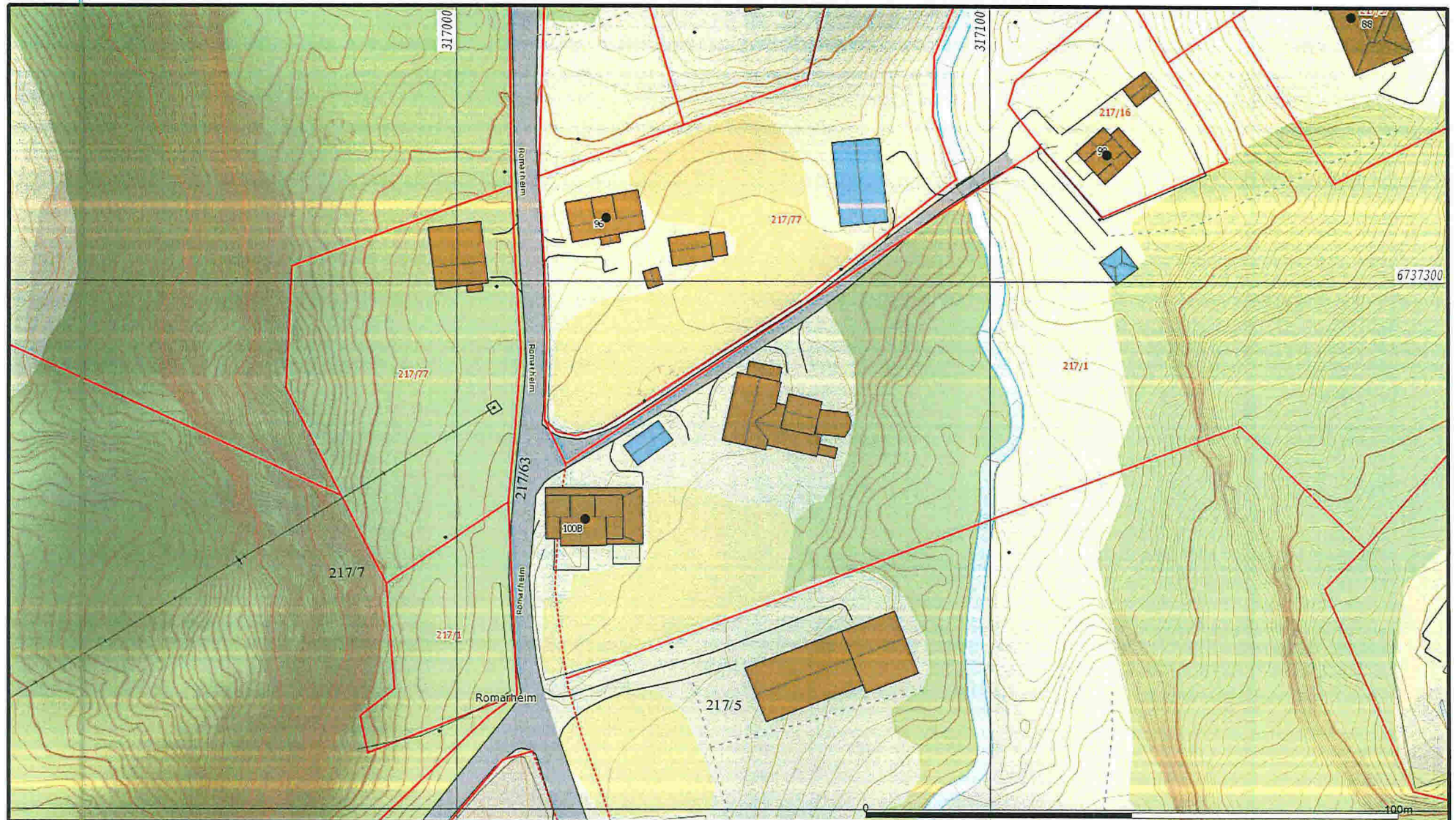
08.12.2016



Skravert felt der nytt bygg ønskes reist

Opprinnelig bygning er brent ned til grunnen

Målestokk: 1:500



- | | |
|--------------------------|-------------------|
| — Målte Grenser | ■ Våningshus |
| — Registrerte Grenser | ■ Større bustader |
| ⊕ Udefinerte grenser | ■ Hytte/feriehus |
| ⚓ Terrengmålte grense | ■ Garasje/uthus |
| ⚓ Konstruert grensepunkt | ■ Industri/lager |
| ■ Bolig | ■ Andre bygg |
| ■ Bustad m. leilighet | |

Beliggenhet og høyder må oppfattes som orienterende.



Lindås kommune
Geodata avdeling
A-Grunnkart WMS.

Date: 2016.11.30
Sign: SSO

Del av g.nr. 217, b.nr. 1.





Målestokk
1:1000



Bustadbygging	Idrettsanlegg	Friområde	Småbåthavn
Fritidsbusader	Andre typer nærmere angitt be	Parkområde	Fiske
Semitransformål	Grav og urnelund	LNFR	Akvakultur
Off. privat tenesteyting	Komb. bebyggelse og Næring	Spredt bustadbygging	Drikkevann
Fritids- og turistformål	Veg	Spredt Fritidsbusader	Fritidsområde
Råstoffuttyting	Hann	Spredt Næringsbygging	Kombinerte foremål i sjo og vassdrag med eller utan tilhoyrand
Næringsbygging	Gronstruktur	Bruk og vern av sjo og vassdr.	Bæretidone

Beliggenhet og høyer må oppfattes som orienterende.

	<p>Lindås kommune Geodata avdeling</p>		 <p>Målestokk 1:1000</p>
	<p>Kommuneplan 2011 - 2023.</p>		
<p>Dato: 2016.11.30 Sign: SSO</p>	<p>Del av g.nr. 217, b.nr. 1.</p>		